

КАРТА-ПЛАН ТЕРРИТОРИИ

Пояснительная записка

1. Сведения о территории выполнения комплексных кадастровых работ:

Российская Федерация, Смоленская область, муниципальный район Ярцевский, городское поселение Ярцевское, город Ярцево, кадастровый квартал 67:25:0010711

(наименование субъекта Российской Федерации, муниципального образования, населенного пункта, уникальные учетные номера кадастровых кварталов, иные сведения, позволяющие определить местоположение территории, на которой выполняются комплексные кадастровые работы, например, наименование садоводческого или огороднического некоммерческого товарищества, гаражного кооператива, элемента планировочной структуры)

2. Основания выполнения комплексных кадастровых работ:

Наименование, дата и номер документа, на основании которого выполняются комплексные кадастровые работы:

Соглашение о предоставлении из федерального бюджета субсидий, в том числе грантов в форме субсидий, юридическим лицам, индивидуальным предпринимателям, а также физическим лицам № 321-20-2025-002 от 30 января 2025 г.

3. Дата подготовки карты-плана территории: 5 сентября 2025 г.

4. Сведения о заказчике(ах) комплексных кадастровых работ:

В отношении юридического лица, органа местного самоуправления муниципального района, муниципального округа или городского округа либо уполномоченного исполнительного органа государственной власти субъекта Российской Федерации:

полное или сокращенное (в случае, если имеется) наименование: _____

основной государственный регистрационный номер: _____

идентификационный номер налогоплательщика: _____

В отношении физического лица или представителя физических или юридических лиц:

фамилия, имя, отчество (последнее - при наличии): _____

страховой номер индивидуального лицевого счета в системе обязательного пенсионного страхования Российской Федерации (СНИЛС): _____

Наименование и реквизиты документа, подтверждающие полномочия представителя заказчика(ов) комплексных кадастровых работ: _____

Адрес электронной почты (для направления уведомления о результатах внесения сведений в Единый государственный реестр недвижимости): _____

5. Сведения об исполнителе комплексных кадастровых работ:

Полное или сокращенное (в случае, если имеется) наименование и адрес юридического лица, с которым заключен государственный или муниципальный контракт либо договор подряда на выполнение комплексных кадастровых работ:

Филиал ППК "Роскадастр" по Смоленской области, адрес: 214025, Смоленск г, Полтавская ул, Дом 8

Фамилия, имя, отчество кадастрового инженера (последнее - при наличии): *Аглиуллина Венера Рифгатовна*

и основной государственный регистрационный номер кадастрового инженера индивидуального предпринимателя (ОГРНИП): *—*

Страховой номер индивидуального лицевого счета в системе обязательного пенсионного страхования Российской Федерации (СНИЛС) кадастрового инженера: *108-200-921-08*

Уникальный реестровый номер кадастрового инженера в реестре саморегулируемой организации кадастровых инженеров и дата внесения сведений о физическом лице в такой реестр: *А-1700, 5 июля 2016 г.*

Полное или (в случае, если имеется) сокращенное наименование саморегулируемой организации кадастровых инженеров, членом которой является кадастровый инженер:

Ассоциация "Союз кадастровых инженеров"

Контактный телефон: *79872900307, 89053156360*

Почтовый адрес и адрес электронной почты, по которым осуществляется связь с кадастровым инженером:

г. Казань, ул. Шуртыгина, д.3, помещение №21 (2 этаж), fvenera17@mail.ru

6. Перечень документов, использованных при подготовке карты-плана территории:

№ п/п	Реквизиты документа				
	Вид	Дата	Номер	Наименование	Иные сведения
1	2	3	4	5	6
1	Кадастровый план территории, выдан: Филиал публично-правовой компании "Роскадастр" по Смоленской области	28 августа 2025 г.	КУВИ-001/2025-164583330	Кадастровый план территории	—

7. Пояснения к карте-плану территории:

Пояснительная записка

Комплексные кадастровые работы были проведены на основании Соглашения о предоставлении из федерального бюджета субсидий, в том числе грантов в форме субсидий, юридическим лицам, индивидуальным предпринимателям, а также физическим лицам №321-20-2025-002 на территории Смоленской области от 30.01.2025г.

Согласно требований части 3 статьи 42.8 Федерального закона от 24.07.2007г. №221-ФЗ, в ходе выполнения комплексных кадастровых работ в отношении кадастрового квартала 67:25:0010711, при уточнении местоположения границ земельных участков (в том числе в целях исправления реестровой ошибки в описании местоположения границ земельного участка) их площадь либо:

- не уменьшалась более чем на 10%;
- увеличивалась не более чем на величину предельного минимального размера земельного участка, установленного ПЗЗ для определенных территориальных зон;
- увеличивалась более чем на 10%, так как предельный минимальный размер земельного участка, утвержденный ПЗЗ для определенных территориальных зон, установлен.

В Акте согласования указываются точки или части границ земельных участков, местоположение которых уточнено и подлежит согласованию согласно части 1 статьи 39 Федерального закона от 24.07.2007г. №221-ФЗ. Если земельный участок граничит с землями, находящимися в государственной или муниципальной собственности (не с земельными участками), то согласование местоположения в отношении такой части границы согласно Закону о кадастре не проводится. Разъяснения приведены в Письме Министерства экономического развития РФ от 8 октября 2013г. №ОГ-Д23-5470 «О подготовке межевого плана и проведении процедуры согласования местоположения границ земельного участка», а также в Письме Росреестра от 17.11.2020г. №13-00408/20 «О согласовании местоположения границ земельных участков».

Сведения о кадастровом инженере:

- Аглиуллина Венера Рифгатовна;
- СНИЛС 108-200-921 08;
- Номер регистрации в государственном реестре лиц, осуществляющих кадастровую деятельность: 20818;
- Контактный телефон: 89053156360
- Почтовый адрес и адрес электронной почты, по которым осуществляется связь с кадастровым инженером: РФ, г.Смоленск, ул.Полтавская, д.8; fvenera17@mail.ru;
- Сокращенное наименование юридического лица, работником которого является кадастровый инженер: Филиал ППК "Роскадастр" по Смоленской области, г.Смоленск, ул.Полтавская, д.8;
- Наименование саморегулируемой организации кадастровых инженеров, членом которой является кадастровый инженер: Ассоциация «Союз кадастровых инженеров», номер в государственном реестре саморегулируемых организаций кадастровых инженеров №001 от 05.07.2016г, реестровый номер А-1700, дата включения кадастрового инженера в реестр членов Ассоциации СКИ 07.11.2017г.

Сведения о пунктах геодезической сети и средствах измерений

1. Сведения о пунктах геодезической сети:

№ п/п	Вид геодезической сети	Название пункта геодезической сети и тип знака	Система координат пункта геодезической сети	Координаты пункта, м		Дата обследования —		
						Сведения о состоянии		
				X	Y	наружного знака пункта	центра пункта	марки центра пункта
1	2	3	4	5	6	7	8	9

1	2	3	4	5	6	7	8	9
1	Государственная геодезическая сеть. 2	Красный Бор, сигн., 27.800 м, 1, б/№	МСК-67, зона 1	486 207,32	1 251 690,99	—	—	—
2	Государственная геодезическая сеть. 3	Хоблино, сигн., 11.000 м, 1, б/№		486 207,32	1 280 408,87			
3	Государственная геодезическая сеть. 3	Елча, сигн., 11.600 м, 42 оп, б/№		476 115,67	1 275 304,29			

2. Сведения об использованных средствах измерений:

№ п/п	Наименование и обозначение типа средства измерений - прибора (инструмента, аппаратуры)	Заводской или серийный номер средства измерений	Реквизиты свидетельства о поверке прибора (инструмента, аппаратуры) и (или) срок действия поверки
1	2	3	4
1	Аппаратура геодезическая спутниковая Hiper V	1143-11091	№С-ГСХ/26-06-2024/349791901 от 26.06.2024г.
2	Аппаратура геодезическая спутниковая PrinCe i30	3491933	№С-ГСХ/26-06-2024/349791901 от 26.06.2024г.

Сведения об уточняемых земельных участках

1. Сведения о характерных точках границ уточняемого земельного участка с кадастровым номером _____ : Система координат _____ Зона № _____							
Обоз- начение харак- терных точек границ	Координаты, м				Метод определения координат	Формулы, примененные для расчета средней квадратической погрешности определения координат характерных точек границ (Mt), с подставленными в такие формулы значениями и итоговые (вычисленные) значения Mt, м	Описание закрепления точки
	содержатся в Едином государственном реестре недвижимости		определены в результате выполнения комплексных кадастровых работ				
	X	Y	X	Y			
1	2	3	4	5	6	7	8
2. Сведения о частях границ уточняемого земельного участка с кадастровым номером _____ :							
Обозначение части границ		Горизонтальное проложение (S), м	Описание прохождения части границ	Сведения о согласовании местоположения границ (согласовано/спорное)			
от т.	до т.						
1	2	3	4	5			
3. Сведения о характеристиках уточняемого земельного участка с кадастровым номером _____ 67:25:0010711:32 _____ :							
№ п/п	Наименование характеристики земельного участка			Значение характеристики			
1	2			3			
1.	Адрес земельного участка			—			
1.1.	Сведения о местоположении земельного участка (при отсутствии адреса) в структурированном в соответствии с федеральной информационной адресной системой виде			Российская Федерация, Смоленская область, Ярцевский р-н, Ярцево г, Отрадная ул, д 2			
1.2.	Дополнительные сведения о местоположении земельного участка			—			
2.	Площадь земельного участка ± величина погрешности определения (вычисления) площади ($P \pm \Delta P$), м²			$0 \pm 0,00$			
3.	Формула, примененная для вычисления предельной погрешности определения площади земельного участка, с подставленными значениями и итоговые (вычисленные) значения			$3,5*0,10*\sqrt{(0,00)} = 0$			
4.	Площадь земельного участка согласно сведениям Единого государственного реестра недвижимости (Ркад), м²			1 200,00			
5.	Оценка расхождения Р и Ркад ($P - P_{кад}$), м²			1 200			

1	2				3		
6.	Предельный минимальный и максимальный размеры земельного участка (Рмин и Рмакс), м²				— —		
7.	Вид (виды) разрешенного использования				под проектирование и строительство индивидуальных жилых домов		
7.1.	Дополнительные сведения об использовании земельного участка				—		
8.	Кадастровый или иной государственный учетный номер (инвентарный) здания, сооружения, объекта незавершенного строительства, расположенного на земельном участке				—		
9.	Сведения о земельных участках (землях общего пользования, территории общего пользования), посредством которых обеспечивается доступ				—		
10.	Иные сведения				—		
4. Пояснения к сведениям об уточняемом земельном участке с кадастровым номером 67:25:0010711:32 :							
1.	—						
1. Сведения о характерных точках границ уточняемого земельного участка с кадастровым номером : Система координат Зона №							
Обоз- начение харак- терных точек границ	Координаты, м				Метод определения координат	Формулы, примененные для расчета средней квадратической погрешности определения координат характерных точек границ (Mt), с подставленными в такие формулы значениями и итоговые (вычисленные) значения Mt, м	Описание закрепления точки
	содержатся в Едином государственном реестре недвижимости		определены в результате выполнения комплексных кадастровых работ				
	X	Y	X	Y			
1	2	3	4	5	6	7	8
2. Сведения о частях границ уточняемого земельного участка с кадастровым номером :							
Обозначение части границ		Горизонтальное проложение (S), м	Описание прохождения части границ		Сведения о согласовании местоположения границ (согласовано/спорное)		
от т.	до т.						
1	2	3	4		5		
3. Сведения о характеристиках уточняемого земельного участка с кадастровым номером 67:25:0010711:39 :							
№ п/п	Наименование характеристики земельного участка				Значение характеристики		
1	2				3		

1	2	3
1.	Адрес земельного участка	—
1.1.	Сведения о местоположении земельного участка (при отсутствии адреса) в структурированном в соответствии с федеральной информационной адресной системой виде	Российская Федерация, Смоленская область, Ярцевский р-н, Ярцево г, Сосновая ул, д 4
1.2.	Дополнительные сведения о местоположении земельного участка	—
2.	Площадь земельного участка \pm величина погрешности определения (вычисления) площади ($P \pm \Delta P$), м ²	$0 \pm 0,00$
3.	Формула, примененная для вычисления предельной погрешности определения площади земельного участка, с подставленными значениями и итоговые (вычисленные) значения	$3,5*0,10*\sqrt{(0,00)} = 0$
4.	Площадь земельного участка согласно сведениям Единого государственного реестра недвижимости (Ркад), м ²	210,00
5.	Оценка расхождения Р и Ркад ($P - P_{кад}$), м ²	210
6.	Предельный минимальный и максимальный размеры земельного участка ($P_{мин}$ и $P_{макс}$), м ²	— —
7.	Вид (виды) разрешенного использования	Огородничество
7.1.	Дополнительные сведения об использовании земельного участка	—
8.	Кадастровый или иной государственный учетный номер (инвентарный) здания, сооружения, объекта незавершенного строительства, расположенного на земельном участке	—
9.	Сведения о земельных участках (землях общего пользования, территории общего пользования), посредством которых обеспечивается доступ	—
10.	Иные сведения	—
4. Пояснения к сведениям об уточняемом земельном участке с кадастровым номером <u>67:25:0010711:39</u> :		
1.	—	

1. Сведения о характерных точках границ уточняемого земельного участка с кадастровым номером _____:

Система координат _____Зона № _____

Обоз- начение харак- терных точек границ	Координаты, м				Метод определения координат	Формулы, примененные для расчета средней квадратической погрешности определения координат характерных точек границ (Mt), с подставленными в такие формулы значениями и итоговые (вычисленные) значения Mt, м	Описание закрепления точки
	содержатся в Едином государственном реестре недвижимости		определены в результате выполнения комплексных кадастровых работ				
	X	Y	X	Y			
1	2	3	4	5	6	7	8

2. Сведения о частях границ уточняемого земельного участка с кадастровым номером _____:

Обозначение части границ		Горизонтальное проложение (S), м	Описание прохождения части границ	Сведения о согласовании местоположения границ (согласовано/спорное)
от т.	до т.			
1	2	3	4	5

3. Сведения о характеристиках уточняемого земельного участка с кадастровым номером 67:25:0010711:4 _____:

№ п/п	Наименование характеристики земельного участка	Значение характеристики
1	2	3
1.	Адрес земельного участка	—
1.1.	Сведения о местоположении земельного участка (при отсутствии адреса) в структурированном в соответствии с федеральной информационной адресной системой виде	Российская Федерация, Смоленская область, Ярцевский р-н, Ярцево г, Сосновая ул, д 4
1.2.	Дополнительные сведения о местоположении земельного участка	—
2.	Площадь земельного участка ± величина погрешности определения (вычисления) площади ($P \pm \Delta P$), м²	$0 \pm 0,00$
3.	Формула, примененная для вычисления предельной погрешности определения площади земельного участка, с подставленными значениями и итоговые (вычисленные) значения	$3,5*0,10*\sqrt{(0,00)} = 0$
4.	Площадь земельного участка согласно сведениям Единого государственного реестра недвижимости (Ркад), м²	1 200,00
5.	Оценка расхождения Р и Ркад ($P - P_{кад}$), м²	1 200
6.	Предельный минимальный и максимальный размеры земельного участка (Рмин и Рмакс), м²	— —

1	2				3			
7.	Вид (виды) разрешенного использования				Для строительства индивидуального жилого дома			
7.1.	Дополнительные сведения об использовании земельного участка				—			
8.	Кадастровый или иной государственный учетный номер (инвентарный) здания, сооружения, объекта незавершенного строительства, расположенного на земельном участке				—			
9.	Сведения о земельных участках (землях общего пользования, территории общего пользования), посредством которых обеспечивается доступ				—			
10.	Иные сведения				—			
4. Пояснения к сведениям об уточняемом земельном участке с кадастровым номером 67:25:0010711:4 :								
1.	—							
1. Сведения о характерных точках границ уточняемого земельного участка с кадастровым номером : Система координат Зона №								
Обоз- начение харак- терных точек границ	Координаты, м				Метод определения координат	Формулы, примененные для расчета средней квадратической погрешности определения координат характерных точек границ (Mt), с подставленными в такие формулы значениями и итоговые (вычисленные) значения Mt, м	Описание закрепления точки	
	содержатся в Едином государственном реестре недвижимости		определены в результате выполнения комплексных кадастровых работ					
	X	Y	X	Y				
1	2	3	4	5	6	7	8	
2. Сведения о частях границ уточняемого земельного участка с кадастровым номером :								
Обозначение части границ		Горизонтальное проложение (S), м	Описание прохождения части границ			Сведения о согласовании местоположения границ (согласовано/спорное)		
от т.	до т.							
1	2	3	4			5		
3. Сведения о характеристиках уточняемого земельного участка с кадастровым номером 67:25:0010711:41 :								
№ п/п	Наименование характеристики земельного участка				Значение характеристики			
1	2				3			

1	2	3
1.	Адрес земельного участка	—
1.1.	Сведения о местоположении земельного участка (при отсутствии адреса) в структурированном в соответствии с федеральной информационной адресной системой виде	Российская Федерация, Смоленская область, Ярцевский р-н, Ярцево г, Сосновая ул, д 8
1.2.	Дополнительные сведения о местоположении земельного участка	—
2.	Площадь земельного участка \pm величина погрешности определения (вычисления) площади ($P \pm \Delta P$), м ²	$0 \pm 0,00$
3.	Формула, примененная для вычисления предельной погрешности определения площади земельного участка, с подставленными значениями и итоговые (вычисленные) значения	$3,5*0,10*\sqrt{(0,00)} = 0$
4.	Площадь земельного участка согласно сведениям Единого государственного реестра недвижимости (Ркад), м ²	1 750,00
5.	Оценка расхождения Р и Ркад ($P - P_{кад}$), м ²	1 750
6.	Предельный минимальный и максимальный размеры земельного участка ($P_{мин}$ и $P_{макс}$), м ²	— —
7.	Вид (виды) разрешенного использования	Огородничество
7.1.	Дополнительные сведения об использовании земельного участка	—
8.	Кадастровый или иной государственный учетный номер (инвентарный) здания, сооружения, объекта незавершенного строительства, расположенного на земельном участке	—
9.	Сведения о земельных участках (землях общего пользования, территории общего пользования), посредством которых обеспечивается доступ	—
10.	Иные сведения	—
4. Пояснения к сведениям об уточняемом земельном участке с кадастровым номером <u>67:25:0010711:41</u> :		
1.	—	

1. Сведения о характерных точках границ уточняемого земельного участка с кадастровым номером _____:

Система координат _____Зона № _____

Обоз- начение харак- терных точек границ	Координаты, м				Метод определения координат	Формулы, примененные для расчета средней квадратической погрешности определения координат характерных точек границ (Mt), с подставленными в такие формулы значениями и итоговые (вычисленные) значения Mt, м	Описание закрепления точки
	содержатся в Едином государственном реестре недвижимости		определены в результате выполнения комплексных кадастровых работ				
	X	Y	X	Y			
1	2	3	4	5	6	7	8

2. Сведения о частях границ уточняемого земельного участка с кадастровым номером _____:

Обозначение части границ		Горизонтальное проложение (S), м	Описание прохождения части границ	Сведения о согласовании местоположения границ (согласовано/спорное)
от т.	до т.			
1	2	3	4	5

3. Сведения о характеристиках уточняемого земельного участка с кадастровым номером 67:25:0010711:42 _____:

№ п/п	Наименование характеристики земельного участка	Значение характеристики
1	2	3
1.	Адрес земельного участка	—
1.1.	Сведения о местоположении земельного участка (при отсутствии адреса) в структурированном в соответствии с федеральной информационной адресной системой виде	Российская Федерация, Смоленская область, Ярцевский р-н, Ярцево г, Сосновая ул, д 4
1.2.	Дополнительные сведения о местоположении земельного участка	—
2.	Площадь земельного участка ± величина погрешности определения (вычисления) площади ($P \pm \Delta P$), м²	$0 \pm 0,00$
3.	Формула, примененная для вычисления предельной погрешности определения площади земельного участка, с подставленными значениями и итоговые (вычисленные) значения	$3,5*0,10*\sqrt{(0,00)} = 0$
4.	Площадь земельного участка согласно сведениям Единого государственного реестра недвижимости (Ркад), м²	520,00
5.	Оценка расхождения Р и Ркад ($P - P_{кад}$), м²	520
6.	Предельный минимальный и максимальный размеры земельного участка (Рмин и Рмакс), м²	— —

1	2				3			
7.	Вид (виды) разрешенного использования				Огородничество			
7.1.	Дополнительные сведения об использовании земельного участка				—			
8.	Кадастровый или иной государственный учетный номер (инвентарный) здания, сооружения, объекта незавершенного строительства, расположенного на земельном участке				—			
9.	Сведения о земельных участках (землях общего пользования, территории общего пользования), посредством которых обеспечивается доступ				—			
10.	Иные сведения				—			
4. Пояснения к сведениям об уточняемом земельном участке с кадастровым номером 67:25:0010711:42 :								
1.	—							
1. Сведения о характерных точках границ уточняемого земельного участка с кадастровым номером _____ : Система координат _____ Зона № _____								
Обоз- начение харак- терных точек границ	Координаты, м				Метод определения координат	Формулы, примененные для расчета средней квадратической погрешности определения координат характерных точек границ (Mt), с подставленными в такие формулы значениями и итоговые (вычисленные) значения Mt, м	Описание закрепления точки	
	содержатся в Едином государственном реестре недвижимости		определены в результате выполнения комплексных кадастровых работ					
	X	Y	X	Y				
1	2	3	4	5	6	7	8	
2. Сведения о частях границ уточняемого земельного участка с кадастровым номером _____ :								
Обозначение части границ		Горизонтальное проложение (S), м	Описание прохождения части границ			Сведения о согласовании местоположения границ (согласовано/спорное)		
от т.	до т.							
1	2	3	4			5		
3. Сведения о характеристиках уточняемого земельного участка с кадастровым номером 67:25:0010711:43 :								
№ п/п	Наименование характеристики земельного участка				Значение характеристики			
1	2				3			

1	2	3
1.	Адрес земельного участка	—
1.1.	Сведения о местоположении земельного участка (при отсутствии адреса) в структурированном в соответствии с федеральной информационной адресной системой виде	Российская Федерация, Смоленская область, Ярцевский р-н, Ярцево г, Сосновая ул, д 5
1.2.	Дополнительные сведения о местоположении земельного участка	—
2.	Площадь земельного участка \pm величина погрешности определения (вычисления) площади ($P \pm \Delta P$), м ²	$0 \pm 0,00$
3.	Формула, примененная для вычисления предельной погрешности определения площади земельного участка, с подставленными значениями и итоговые (вычисленные) значения	$3,5*0,10*\sqrt{(0,00)} = 0$
4.	Площадь земельного участка согласно сведениям Единого государственного реестра недвижимости (Ркад), м ²	550,00
5.	Оценка расхождения Р и Ркад ($P - P_{кад}$), м ²	550
6.	Предельный минимальный и максимальный размеры земельного участка ($P_{мин}$ и $P_{макс}$), м ²	— —
7.	Вид (виды) разрешенного использования	Огородничество
7.1.	Дополнительные сведения об использовании земельного участка	—
8.	Кадастровый или иной государственный учетный номер (инвентарный) здания, сооружения, объекта незавершенного строительства, расположенного на земельном участке	—
9.	Сведения о земельных участках (землях общего пользования, территории общего пользования), посредством которых обеспечивается доступ	—
10.	Иные сведения	—
4. Пояснения к сведениям об уточняемом земельном участке с кадастровым номером <u>67:25:0010711:43</u> :		
1.	—	

1. Сведения о характерных точках границ уточняемого земельного участка с кадастровым номером _____: Система координат _____ Зона № _____							
Обозначение характерных точек границ	Координаты, м				Метод определения координат	Формулы, примененные для расчета средней квадратической погрешности определения координат характерных точек границ (Mt), с подставленными в такие формулы значениями и итоговые (вычисленные) значения Mt, м	Описание закрепления точки
	содержатся в Едином государственном реестре недвижимости		определены в результате выполнения комплексных кадастровых работ				
	X	Y	X	Y			
1	2	3	4	5	6	7	8
2. Сведения о частях границ уточняемого земельного участка с кадастровым номером _____:							
Обозначение части границ		Горизонтальное проложение (S), м	Описание прохождения части границ		Сведения о согласовании местоположения границ (согласовано/спорное)		
от т.	до т.						
1	2	3	4		5		
3. Сведения о характеристиках уточняемого земельного участка с кадастровым номером _____ 67:25:0010711:44 _____:							
№ п/п	Наименование характеристики земельного участка				Значение характеристики		
1	2				3		
1.	Адрес земельного участка				—		
1.1.	Сведения о местоположении земельного участка (при отсутствии адреса) в структурированном в соответствии с федеральной информационной адресной системой виде				Российская Федерация, Смоленская область, Ярцевский р-н, Ярцево г, Сосновая ул		
1.2.	Дополнительные сведения о местоположении земельного участка				—		
2.	Площадь земельного участка ± величина погрешности определения (вычисления) площади ($P \pm \Delta P$), м²				0 ± 0,00		
3.	Формула, примененная для вычисления предельной погрешности определения площади земельного участка, с подставленными значениями и итоговые (вычисленные) значения				3,5*0,10*√(0,00) = 0		
4.	Площадь земельного участка согласно сведениям Единого государственного реестра недвижимости (Ркад), м²				1 200,00		
5.	Оценка расхождения Р и Ркад ($P - P_{кад}$), м²				1 200		
6.	Предельный минимальный и максимальный размеры земельного участка (Рмин и Рмакс), м²				— —		

1	2				3			
7.	Вид (виды) разрешенного использования				для индивидуального жилищного строительства			
7.1.	Дополнительные сведения об использовании земельного участка				—			
8.	Кадастровый или иной государственный учетный номер (инвентарный) здания, сооружения, объекта незавершенного строительства, расположенного на земельном участке				—			
9.	Сведения о земельных участках (землях общего пользования, территории общего пользования), посредством которых обеспечивается доступ				—			
10.	Иные сведения				—			
4. Пояснения к сведениям об уточняемом земельном участке с кадастровым номером 67:25:0010711:44 :								
1.	—							
1. Сведения о характерных точках границ уточняемого земельного участка с кадастровым номером : Система координат Зона №								
Обоз- начение харак- терных точек границ	Координаты, м				Метод определения координат	Формулы, примененные для расчета средней квадратической погрешности определения координат характерных точек границ (Mt), с подставленными в такие формулы значениями и итоговые (вычисленные) значения Mt, м	Описание закрепления точки	
	содержатся в Едином государственном реестре недвижимости		определены в результате выполнения комплексных кадастровых работ					
	X	Y	X	Y				
1	2	3	4	5	6	7	8	
2. Сведения о частях границ уточняемого земельного участка с кадастровым номером :								
Обозначение части границ		Горизонтальное проложение (S), м	Описание прохождения части границ			Сведения о согласовании местоположения границ (согласовано/спорное)		
от т.	до т.							
1	2	3	4			5		
3. Сведения о характеристиках уточняемого земельного участка с кадастровым номером 67:25:0010711:53 :								
№ п/п	Наименование характеристики земельного участка				Значение характеристики			
1	2				3			

1	2	3
1.	Адрес земельного участка	—
1.1.	Сведения о местоположении земельного участка (при отсутствии адреса) в структурированном в соответствии с федеральной информационной адресной системой виде	Российская Федерация, Смоленская область, Ярцевский р-н, Ярцево г, Сосновая ул, д 19
1.2.	Дополнительные сведения о местоположении земельного участка	—
2.	Площадь земельного участка \pm величина погрешности определения (вычисления) площади ($P \pm \Delta P$), м ²	$0 \pm 0,00$
3.	Формула, примененная для вычисления предельной погрешности определения площади земельного участка, с подставленными значениями и итоговые (вычисленные) значения	$3,5*0,10*\sqrt{(0,00)} = 0$
4.	Площадь земельного участка согласно сведениям Единого государственного реестра недвижимости (Ркад), м ²	1 200,00
5.	Оценка расхождения Р и Ркад ($P - P_{кад}$), м ²	1 200
6.	Предельный минимальный и максимальный размеры земельного участка ($P_{мин}$ и $P_{макс}$), м ²	— —
7.	Вид (виды) разрешенного использования	индивидуальное жилищное строительство
7.1.	Дополнительные сведения об использовании земельного участка	—
8.	Кадастровый или иной государственный учетный номер (инвентарный) здания, сооружения, объекта незавершенного строительства, расположенного на земельном участке	—
9.	Сведения о земельных участках (землях общего пользования, территории общего пользования), посредством которых обеспечивается доступ	—
10.	Иные сведения	—
4. Пояснения к сведениям об уточняемом земельном участке с кадастровым номером <u>67:25:0010711:53</u> :		
1.	—	

1. Сведения о характерных точках границ уточняемого земельного участка с кадастровым номером _____:

Система координат _____Зона № _____

Обоз- начение харак- терных точек границ	Координаты, м				Метод определения координат	Формулы, примененные для расчета средней квадратической погрешности определения координат характерных точек границ (Mt), с подставленными в такие формулы значениями и итоговые (вычисленные) значения Mt, м	Описание закрепления точки
	содержатся в Едином государственном реестре недвижимости		определены в результате выполнения комплексных кадастровых работ				
	X	Y	X	Y			
1	2	3	4	5	6	7	8

2. Сведения о частях границ уточняемого земельного участка с кадастровым номером _____:

Обозначение части границ		Горизонтальное проложение (S), м	Описание прохождения части границ	Сведения о согласовании местоположения границ (согласовано/спорное)
от т.	до т.			
1	2	3	4	5

3. Сведения о характеристиках уточняемого земельного участка с кадастровым номером 67:25:0010711:55 _____:

№ п/п	Наименование характеристики земельного участка	Значение характеристики
1	2	3
1.	Адрес земельного участка	—
1.1.	Сведения о местоположении земельного участка (при отсутствии адреса) в структурированном в соответствии с федеральной информационной адресной системой виде	Российская Федерация, Смоленская область, Ярцевский р-н, Ярцево г, Сосновая ул, д 25
1.2.	Дополнительные сведения о местоположении земельного участка	—
2.	Площадь земельного участка ± величина погрешности определения (вычисления) площади ($P \pm \Delta P$), м²	$0 \pm 0,00$
3.	Формула, примененная для вычисления предельной погрешности определения площади земельного участка, с подставленными значениями и итоговые (вычисленные) значения	$3,5*0,10*\sqrt{(0,00)} = 0$
4.	Площадь земельного участка согласно сведениям Единого государственного реестра недвижимости (Ркад), м²	1 200,00
5.	Оценка расхождения Р и Ркад ($P - P_{кад}$), м²	1 200
6.	Предельный минимальный и максимальный размеры земельного участка (Рмин и Рмакс), м²	— —

1	2				3			
7.	Вид (виды) разрешенного использования				Для строительства жилого дома			
7.1.	Дополнительные сведения об использовании земельного участка				—			
8.	Кадастровый или иной государственный учетный номер (инвентарный) здания, сооружения, объекта незавершенного строительства, расположенного на земельном участке				—			
9.	Сведения о земельных участках (землях общего пользования, территории общего пользования), посредством которых обеспечивается доступ				—			
10.	Иные сведения				—			
4. Пояснения к сведениям об уточняемом земельном участке с кадастровым номером 67:25:0010711:55 :								
1.	—							
1. Сведения о характерных точках границ уточняемого земельного участка с кадастровым номером _____ : Система координат _____ Зона № _____								
Обоз- начение харак- терных точек границ	Координаты, м				Метод определения координат	Формулы, примененные для расчета средней квадратической погрешности определения координат характерных точек границ (Mt), с подставленными в такие формулы значениями и итоговые (вычисленные) значения Mt, м	Описание закрепления точки	
	содержатся в Едином государственном реестре недвижимости		определены в результате выполнения комплексных кадастровых работ					
	X	Y	X	Y				
1	2	3	4	5	6	7	8	
2. Сведения о частях границ уточняемого земельного участка с кадастровым номером _____ :								
Обозначение части границ		Горизонтальное проложение (S), м	Описание прохождения части границ			Сведения о согласовании местоположения границ (согласовано/спорное)		
от т.	до т.							
1	2	3	4			5		
3. Сведения о характеристиках уточняемого земельного участка с кадастровым номером 67:25:0010711:58 :								
№ п/п	Наименование характеристики земельного участка				Значение характеристики			
1	2				3			

1	2	3
1.	Адрес земельного участка	—
1.1.	Сведения о местоположении земельного участка (при отсутствии адреса) в структурированном в соответствии с федеральной информационной адресной системой виде	Российская Федерация, Смоленская область, Ярцевский р-н, Ярцево г, Сосновая ул, д 28
1.2.	Дополнительные сведения о местоположении земельного участка	—
2.	Площадь земельного участка \pm величина погрешности определения (вычисления) площади ($P \pm \Delta P$), м ²	$0 \pm 0,00$
3.	Формула, примененная для вычисления предельной погрешности определения площади земельного участка, с подставленными значениями и итоговые (вычисленные) значения	$3,5*0,10*\sqrt{(0,00)} = 0$
4.	Площадь земельного участка согласно сведениям Единого государственного реестра недвижимости (Ркад), м ²	1 200,00
5.	Оценка расхождения Р и Ркад ($P - P_{кад}$), м ²	1 200
6.	Предельный минимальный и максимальный размеры земельного участка ($P_{мин}$ и $P_{макс}$), м ²	— —
7.	Вид (виды) разрешенного использования	Для индивидуального жилищного строительства
7.1.	Дополнительные сведения об использовании земельного участка	—
8.	Кадастровый или иной государственный учетный номер (инвентарный) здания, сооружения, объекта незавершенного строительства, расположенного на земельном участке	—
9.	Сведения о земельных участках (землях общего пользования, территории общего пользования), посредством которых обеспечивается доступ	—
10.	Иные сведения	—
4. Пояснения к сведениям об уточняемом земельном участке с кадастровым номером <u>67:25:0010711:58</u> :		
1.	—	

1. Сведения о характерных точках границ уточняемого земельного участка с кадастровым номером _____: Система координат _____ Зона № _____							
Обозначение характерных точек границ	Координаты, м				Метод определения координат	Формулы, примененные для расчета средней квадратической погрешности определения координат характерных точек границ (Mt), с подставленными в такие формулы значениями и итоговые (вычисленные) значения Mt, м	Описание закрепления точки
	содержатся в Едином государственном реестре недвижимости		определены в результате выполнения комплексных кадастровых работ				
	X	Y	X	Y			
1	2	3	4	5	6	7	8

2. Сведения о частях границ уточняемого земельного участка с кадастровым номером _____:				
Обозначение части границ		Горизонтальное проложение (S), м	Описание прохождения части границ	Сведения о согласовании местоположения границ (согласовано/спорное)
от т.	до т.			
1	2	3	4	5

3. Сведения о характеристиках уточняемого земельного участка с кадастровым номером _____ 67:25:0010711:59 _____:		
№ п/п	Наименование характеристики земельного участка	Значение характеристики
1	2	3
1.	Адрес земельного участка	—
1.1.	Сведения о местоположении земельного участка (при отсутствии адреса) в структурированном в соответствии с федеральной информационной адресной системой виде	Российская Федерация, Смоленская область, Ярцевский р-н, Ярцево г, Сосновая ул, д 31
1.2.	Дополнительные сведения о местоположении земельного участка	—
2.	Площадь земельного участка ± величина погрешности определения (вычисления) площади ($P \pm \Delta P$), м²	$0 \pm 0,00$
3.	Формула, примененная для вычисления предельной погрешности определения площади земельного участка, с подставленными значениями и итоговые (вычисленные) значения	$3,5*0,10*\sqrt{(0,00)} = 0$
4.	Площадь земельного участка согласно сведениям Единого государственного реестра недвижимости (Ркад), м²	1 384,00
5.	Оценка расхождения Р и Ркад ($P - P_{кад}$), м²	1 384
6.	Предельный минимальный и максимальный размеры земельного участка (Рмин и Рмакс), м²	— —

1	2				3			
7.	Вид (виды) разрешенного использования				индивидуальное жилищное строительство			
7.1.	Дополнительные сведения об использовании земельного участка				—			
8.	Кадастровый или иной государственный учетный номер (инвентарный) здания, сооружения, объекта незавершенного строительства, расположенного на земельном участке				—			
9.	Сведения о земельных участках (землях общего пользования, территории общего пользования), посредством которых обеспечивается доступ				—			
10.	Иные сведения				—			
4. Пояснения к сведениям об уточняемом земельном участке с кадастровым номером 67:25:0010711:59 :								
1.	—							
1. Сведения о характерных точках границ уточняемого земельного участка с кадастровым номером _____ : Система координат _____ Зона № _____								
Обоз- начение харак- терных точек границ	Координаты, м				Метод определения координат	Формулы, примененные для расчета средней квадратической погрешности определения координат характерных точек границ (Mt), с подставленными в такие формулы значениями и итоговые (вычисленные) значения Mt, м	Описание закрепления точки	
	содержатся в Едином государственном реестре недвижимости		определены в результате выполнения комплексных кадастровых работ					
	X	Y	X	Y				
1	2	3	4	5	6	7	8	
2. Сведения о частях границ уточняемого земельного участка с кадастровым номером _____ :								
Обозначение части границ		Горизонтальное проложение (S), м	Описание прохождения части границ			Сведения о согласовании местоположения границ (согласовано/спорное)		
от т.	до т.							
1	2	3	4			5		
3. Сведения о характеристиках уточняемого земельного участка с кадастровым номером 67:25:0010711:64 :								
№ п/п	Наименование характеристики земельного участка				Значение характеристики			
1	2				3			

1	2	3
1.	Адрес земельного участка	—
1.1.	Сведения о местоположении земельного участка (при отсутствии адреса) в структурированном в соответствии с федеральной информационной адресной системой виде	Российская Федерация, Смоленская область, Ярцевский р-н, Ярцево г, Сосновая ул, д 4
1.2.	Дополнительные сведения о местоположении земельного участка	—
2.	Площадь земельного участка \pm величина погрешности определения (вычисления) площади ($P \pm \Delta P$), м ²	$0 \pm 0,00$
3.	Формула, примененная для вычисления предельной погрешности определения площади земельного участка, с подставленными значениями и итоговые (вычисленные) значения	$3,5*0,10*\sqrt{(0,00)} = 0$
4.	Площадь земельного участка согласно сведениям Единого государственного реестра недвижимости (Ркад), м ²	210,00
5.	Оценка расхождения Р и Ркад ($P - P_{кад}$), м ²	210
6.	Предельный минимальный и максимальный размеры земельного участка ($P_{мин}$ и $P_{макс}$), м ²	— —
7.	Вид (виды) разрешенного использования	Строительство бани
7.1.	Дополнительные сведения об использовании земельного участка	—
8.	Кадастровый или иной государственный учетный номер (инвентарный) здания, сооружения, объекта незавершенного строительства, расположенного на земельном участке	—
9.	Сведения о земельных участках (землях общего пользования, территории общего пользования), посредством которых обеспечивается доступ	—
10.	Иные сведения	—
4. Пояснения к сведениям об уточняемом земельном участке с кадастровым номером <u>67:25:0010711:64</u> :		
1.	—	

Сведения об образуемых земельных участках

1. Сведения о характерных точках границ образуемого земельного участка _____ : <div style="text-align: right;">обозначение земельного участка</div>					
Система координат _____				Зона № _____	
Обоз- начение харак- терных точек границ	Координаты, м		Метод определения координат	Формулы, примененные для расчета средней квадратической погрешности определения координат характерных точек границ (Mt), с подставленными в такие формулы значениями и итоговые (вычисленные) значения Mt, м	Описание закрепления точки
	X	Y			
1	2	3	4	5	6
2. Сведения о частях границ образуемого земельного участка _____ : <div style="text-align: right;">обозначение земельного участка</div>					
Обозначение части границ		Горизонтальное проложение (S), м	Описание прохождения части границ	Сведения о согласовании местоположения границ (согласовано/спорное)	
от т.	до т.				
1	2	3	4	5	
3. Сведения о характеристиках образуемого земельного участка _____ : <div style="text-align: right;">обозначение земельного участка</div>					
№ п/п	Наименование характеристики земельного участка		Значение характеристики		
1	2		3		
1.	Адрес земельного участка				
1.1.	Сведения о местоположении земельного участка (при отсутствии адреса) в структурированном в соответствии с федеральной информационной адресной системой виде				
1.2.	Дополнительные сведения о местоположении земельного участка				
2.	Категория земель				
3.	Вид (виды) разрешенного использования				
3.1.	Дополнительные сведения об использовании земельного участка				
4.	Реестровый номер границ территориальной зоны или в случае отсутствия такого реестрового номера ее индивидуальное обозначение (вид, тип, номер, индекс)				
5.	Площадь земельного участка ± величина погрешности определения (вычисления) площади ($P \pm \Delta P$), м²				

1	2	3
6.	Формула, примененная для вычисления предельной погрешности определения площади земельного участка, с подставленными значениями и итоговые (вычисленные) значения	
7.	Предельный минимальный и максимальный размеры земельного участка (Рмин) и (Рмакс), м ²	
8.	Кадастровый или иной государственный учетный номер (инвентарный) объекта недвижимости, расположенного на образуемом земельном участке	
9.	Кадастровые номера исходных земельных участков	
9.1.	Кадастровый номер входящего в состав земельного участка, представляющего собой единое землепользование (номер контура многоконтурного земельного участка), преобразование которого осуществляется	
9.2.	Кадастровые номера земельных участков, исключаемых из состава измененного (исходного) земельного участка, представляющего собой единое землепользование	
9.3.	Кадастровый или иной государственный учетный номер (инвентарный) объекта недвижимости, расположенного на измененном земельном участке	
10.	Условный номер земельного участка	
11.	Учетный номер проекта межевания территории	
12.	Дополнительные сведения об образовании земельного участка	
13.	Сведения о земельных участках (землях общего пользования, территории общего пользования), посредством которых обеспечивается доступ	
14.	Иные сведения	
4. Пояснения к сведениям об образуемом земельном участке _____ :		
_____ обозначение земельного участка		
1.		

Сведения об уточняемых земельных участках, необходимые для исправления реестровых ошибок в сведениях о местоположении их границ								
1. Сведения о характерных точках границ уточняемого земельного участка с кадастровым номером					67:25:0010710:100			:
Система координат МСК-67, зона 1					Зона № 1			
Обозначение характерных точек границ	Координаты, м				Метод определения координат	Формулы, примененные для расчета средней квадратической погрешности определения координат характерных точек границ (Mt), с подставленными в такие формулы значениями и итоговые (вычисленные) значения Mt, м	Описание закрепления точки	
	содержатся в Едином государственном реестре недвижимости		определены в результате выполнения комплексных кадастровых работ					
	X	Y	X	Y				
1	2	3	4	5	6	7	8	
7	488 688,88	1 265 229,43	488 688,88	1 265 229,43	—	0,10	—	
8	488 639,17	1 265 212,80	488 639,17	1 265 212,80				
н 4	488 641,16	1 265 207,85	488 641,16	1 265 207,85				
3	488 653,42	1 265 177,48	488 653,42	1 265 177,48				
2	488 664,88	1 265 182,85	488 664,88	1 265 182,85				
1	488 677,79	1 265 189,46	488 677,79	1 265 189,46				
н 3	488 679,57	1 265 190,35	488 679,57	1 265 190,35				
6	488 702,85	1 265 201,98	488 702,85	1 265 201,98				
7	488 688,88	1 265 229,43	488 688,88	1 265 229,43				
2. Сведения о частях границ уточняемого земельного участка с кадастровым номером					67:25:0010710:100			:
Обозначение части границ		Горизонтальное проложение (S), м	Описание прохождения части границ	Сведения о согласовании местоположения границ (согласовано/спорное)				
от т.	до т.							
1	2	3	4	5				
7	8	52,42	—	согласовано				
8	н 4	5,34						
н 4	3	32,75						
3	2	12,66						
2	1	14,50						
1	н 3	1,99						
н 3	6	26,02						
6	7	30,80						

3. Сведения о характеристиках уточняемого земельного участка с кадастровым номером 67:25:0010710:100 :		
№ п/п	Наименование характеристики	Значение характеристики
1	2	3
1.	Адрес земельного участка	—
1.1.	Сведения о местоположении земельного участка (при отсутствии адреса) в структурированном в соответствии с федеральной информационной адресной системой виде	Российская Федерация, Смоленская область, Ярцевский р-н, Ярцево г, 2-й Дачный пер, д 10
1.2.	Дополнительные сведения о местоположении земельного участка	—
2.	Площадь земельного участка ± величина погрешности определения (вычисления) площади ($P \pm \Delta P$), м²	1 852 ± 15,00
3.	Формула, примененная для вычисления предельной погрешности определения площади земельного участка, с подставленными значениями и итоговые (вычисленные) значения	$3,5*0,10*\sqrt{(1\ 852,00)} = 15$
4.	Площадь земельного участка согласно сведениям Единого государственного реестра недвижимости (Ркад), м²	1 852,00
5.	Оценка расхождения Р и Ркад ($P - P_{кад}$), м²	0
6.	Предельный минимальный и максимальный размеры земельного участка (Рмин и Рмакс), м²	— —
7.	Кадастровый или иной государственный учетный номер (инвентарный) здания, сооружения, объекта незавершенного строительства, расположенного на земельном участке	—
8.	Вид (виды) разрешенного использования	Под квартирой двухквартирного жилого дома
8.1.	Дополнительные сведения об использовании земельного участка	—
9.	Сведения о земельных участках (землях общего пользования, территории общего пользования), посредством которых обеспечивается доступ	—
10.	Иные сведения	—
4. Пояснения к сведениям об уточняемом земельном участке с кадастровым номером 67:25:0010710:100 :		
1.	—	

1. Сведения о характерных точках границ уточняемого земельного участка с кадастровым номером

67:25:0010711:100

:

Система координат

МСК-67, зона 1

Зона №

1

Обоз- начение харак- терных точек границ	Координаты, м				Метод определения координат	Формулы, примененные для расчета средней квадратической погрешности определения координат характерных точек границ (Mt), с подставленными в такие формулы значениями и итоговые (вычисленные) значения Mt, м	Описание закрепления точки
	содержатся в Едином государственном реестре недвижимости		определены в результате выполнения комплексных кадастровых работ				
	X	Y	X	Y			
1	2	3	4	5	6	7	8
59	488 519,09	1 265 803,00	488 519,09	1 265 803,00	—	0,10	—
60	488 518,02	1 265 806,53	488 518,02	1 265 806,53			
123	488 510,63	1 265 829,16	488 510,63	1 265 829,16			
124	488 468,03	1 265 815,09	488 468,03	1 265 815,09			
122	488 476,65	1 265 788,95	488 476,65	1 265 788,95			
59	488 519,09	1 265 803,00	488 519,09	1 265 803,00			

2. Сведения о частях границ уточняемого земельного участка с кадастровым номером

67:25:0010711:100

:

Обозначение части границ		Горизонтальное проложение (S), м	Описание прохождения части границ	Сведения о согласовании местоположения границ (согласовано/спорное)
от т.	до т.			
1	2	3	4	5
59	60	3,69	—	согласовано
60	123	23,81		
123	124	44,86		
124	122	27,52		
122	59	44,71		

3. Сведения о характеристиках уточняемого земельного участка с кадастровым номером

67:25:0010711:100

:

№ п/п	Наименование характеристики	Значение характеристики
1	2	3

1	2	3
1.	Адрес земельного участка	—
1.1.	Сведения о местоположении земельного участка (при отсутствии адреса) в структурированном в соответствии с федеральной информационной адресной системой виде	Российская Федерация, Смоленская область, Ярцевский р-н, Ярцево г, Тихая ул, д 15
1.2.	Дополнительные сведения о местоположении земельного участка	—
2.	Площадь земельного участка \pm величина погрешности определения (вычисления) площади ($P \pm \Delta P$), м ²	$1\,233 \pm 12,00$
3.	Формула, примененная для вычисления предельной погрешности определения площади земельного участка, с подставленными значениями и итоговые (вычисленные) значения	$3,5*0,10*\sqrt{(1\,233,00)} = 12$
4.	Площадь земельного участка согласно сведениям Единого государственного реестра недвижимости (Ркад), м ²	1 232,00
5.	Оценка расхождения Р и Ркад ($P - P_{\text{кад}}$), м ²	1
6.	Предельный минимальный и максимальный размеры земельного участка (Рмин и Рмакс), м ²	— —
7.	Кадастровый или иной государственный учетный номер (инвентарный) здания, сооружения, объекта незавершенного строительства, расположенного на земельном участке	—
8.	Вид (виды) разрешенного использования	под строительство индивидуального жилого дома
8.1.	Дополнительные сведения об использовании земельного участка	—
9.	Сведения о земельных участках (землях общего пользования, территории общего пользования), посредством которых обеспечивается доступ	—
10.	Иные сведения	—
4. Пояснения к сведениям об уточняемом земельном участке с кадастровым номером		67:25:0010711:100 :
1.	—	

1. Сведения о характерных точках границ уточняемого земельного участка с кадастровым номером

67:25:0010711:101

:

Система координат

МСК-67, зона 1

Зона №

1

Обоз- начение харак- терных точек границ	Координаты, м				Метод определения координат	Формулы, примененные для расчета средней квадратической погрешности определения координат характерных точек границ (Mt), с подставленными в такие формулы значениями и итоговые (вычисленные) значения Mt, м	Описание закрепления точки
	содержатся в Едином государственном реестре недвижимости		определены в результате выполнения комплексных кадастровых работ				
	X	Y	X	Y			
1	2	3	4	5	6	7	8
123	488 510,63	1 265 829,16	488 510,63	1 265 829,16	—	0,30	—
125	488 509,08	1 265 833,90	488 509,08	1 265 833,90			
126	488 502,11	1 265 855,31	488 502,11	1 265 855,31			
127	488 459,43	1 265 841,19	488 459,43	1 265 841,19			
124	488 468,03	1 265 815,09	488 468,03	1 265 815,09			
123	488 510,63	1 265 829,16	488 510,63	1 265 829,16			

2. Сведения о частях границ уточняемого земельного участка с кадастровым номером

67:25:0010711:101

:

Обозначение части границ		Горизонтальное проложение (S), м	Описание прохождения части границ	Сведения о согласовании местоположения границ (согласовано/спорное)
от т.	до т.			
1	2	3	4	5
123	125	4,99	—	согласовано
125	126	22,52		
126	127	44,96		
127	124	27,48		
124	123	44,86		

3. Сведения о характеристиках уточняемого земельного участка с кадастровым номером

67:25:0010711:101

:

№ п/п	Наименование характеристики	Значение характеристики
1	2	3

1	2	3
1.	Адрес земельного участка	—
1.1.	Сведения о местоположении земельного участка (при отсутствии адреса) в структурированном в соответствии с федеральной информационной адресной системой виде	Российская Федерация, Смоленская область, Ярцевский р-н, Ярцево г, Тихая ул, д 17
1.2.	Дополнительные сведения о местоположении земельного участка	—
2.	Площадь земельного участка \pm величина погрешности определения (вычисления) площади ($P \pm \Delta P$), м ²	$1\,235 \pm 12,00$
3.	Формула, примененная для вычисления предельной погрешности определения площади земельного участка, с подставленными значениями и итоговые (вычисленные) значения	$3,5*0,10*\sqrt{(1\,235,00)} = 12$
4.	Площадь земельного участка согласно сведениям Единого государственного реестра недвижимости (Ркад), м ²	1 235,00
5.	Оценка расхождения Р и Ркад ($P - P_{\text{кад}}$), м ²	0
6.	Предельный минимальный и максимальный размеры земельного участка (Рмин и Рмакс), м ²	— —
7.	Кадастровый или иной государственный учетный номер (инвентарный) здания, сооружения, объекта незавершенного строительства, расположенного на земельном участке	—
8.	Вид (виды) разрешенного использования	под строительство индивидуального жилого дома
8.1.	Дополнительные сведения об использовании земельного участка	—
9.	Сведения о земельных участках (землях общего пользования, территории общего пользования), посредством которых обеспечивается доступ	—
10.	Иные сведения	—
4. Пояснения к сведениям об уточняемом земельном участке с кадастровым номером		67:25:0010711:101 :
1.	—	

1. Сведения о характерных точках границ уточняемого земельного участка с кадастровым номером					67:25:0010711:102			:
Система координат					МСК-67, зона 1			Зона № 1
Обозначение характерных точек границ	Координаты, м				Метод определения координат	Формулы, примененные для расчета средней квадратической погрешности определения координат характерных точек границ (Mt), с подставленными в такие формулы значениями и итоговые (вычисленные) значения Mt, м	Описание закрепления точки	
	содержатся в Едином государственном реестре недвижимости		определены в результате выполнения комплексных кадастровых работ					
	X	Y	X	Y				
1	2	3	4	5	6	7	8	
126	488 502,11	1 265 855,31	488 502,11	1 265 855,31	—	0,30	—	
128	488 496,32	1 265 873,04	488 496,32	1 265 873,04				
129	488 447,67	1 265 876,84	488 447,67	1 265 876,84				
127	488 459,43	1 265 841,19	488 459,43	1 265 841,19				
126	488 502,11	1 265 855,31	488 502,11	1 265 855,31				
2. Сведения о частях границ уточняемого земельного участка с кадастровым номером					67:25:0010711:102			:
Обозначение части границ		Горизонтальное проложение (S), м	Описание прохождения части границ		Сведения о согласовании местоположения границ (согласовано/спорное)			
от т.	до т.							
1	2	3	4		5			
126	128	18,65	—		согласовано			
128	129	48,80						
129	127	37,54						
127	126	44,96						
3. Сведения о характеристиках уточняемого земельного участка с кадастровым номером					67:25:0010711:102			:
№ п/п	Наименование характеристики				Значение характеристики			
1	2				3			
1.	Адрес земельного участка				—			
1.1.	Сведения о местоположении земельного участка (при отсутствии адреса) в структурированном в соответствии с федеральной информационной адресной системой виде				Российская Федерация, Смоленская область, Ярцевский р-н, Ярцево г, Тихая ул, д 19			
1.2.	Дополнительные сведения о местоположении земельного участка				—			

1	2				3		
2.	Площадь земельного участка ± величина погрешности определения (вычисления) площади (Р ± ΔР), м²				1 264 ± 12,00		
3.	Формула, примененная для вычисления предельной погрешности определения площади земельного участка, с подставленными значениями и итоговые (вычисленные) значения				3,5*0,10*√(1 264,00) = 12		
4.	Площадь земельного участка согласно сведениям Единого государственного реестра недвижимости (Ркад), м²				1 264,00		
5.	Оценка расхождения Р и Ркад (Р - Ркад), м²				0		
6.	Предельный минимальный и максимальный размеры земельного участка (Рмин и Рмакс), м²				— —		
7.	Кадастровый или иной государственный учетный номер (инвентарный) здания, сооружения, объекта незавершенного строительства, расположенного на земельном участке				—		
8.	Вид (виды) разрешенного использования				Под строительство индивидуального жилого дома		
8.1.	Дополнительные сведения об использовании земельного участка				—		
9.	Сведения о земельных участках (землях общего пользования, территории общего пользования), посредством которых обеспечивается доступ				—		
10.	Иные сведения				—		
4. Пояснения к сведениям об уточняемом земельном участке с кадастровым номером					67:25:0010711:102 :		
1.	—						
1. Сведения о характерных точках границ уточняемого земельного участка с кадастровым номером					67:25:0010711:103 :		
Система координат					МСК-67, зона 1 Зона № 1		
Обозначение характерных точек границ	Координаты, м				Метод определения координат	Формулы, примененные для расчета средней квадратической погрешности определения координат характерных точек границ (Mt), с подставленными в такие формулы значениями и итоговые (вычисленные) значения Mt, м	Описание закрепления точки
	содержатся в Едином государственном реестре недвижимости		определены в результате выполнения комплексных кадастровых работ				
	X	Y	X	Y			
1	2	3	4	5	6	7	8
57	488 527,92	1 265 778,67	488 527,92	1 265 778,67	—	0,10	—

1	2	3	4	5	6	7	8
86	488 528,41	1 265 777,15	488 528,41	1 265 777,15	—	0,10	Столб забора
85	488 536,90	1 265 750,35	488 536,90	1 265 750,35			—
84	488 539,93	1 265 749,13	488 539,93	1 265 749,13			
83	488 580,54	1 265 761,33	488 580,54	1 265 761,33			
58	488 569,30	1 265 792,26	488 569,30	1 265 792,26			
57	488 527,92	1 265 778,67	488 527,92	1 265 778,67			

2. Сведения о частях границ уточняемого земельного участка с кадастровым номером 67:25:0010711:103 :

Обозначение части границ		Горизонтальное проложение (S), м	Описание прохождения части границ	Сведения о согласовании местоположения границ (согласовано/спорное)
от т.	до т.			
1	2	3	4	5
57	86	1,60	—	согласовано
86	85	28,11		
85	84	3,27		
84	83	42,40		
83	58	32,91		
58	57	43,55		

3. Сведения о характеристиках уточняемого земельного участка с кадастровым номером 67:25:0010711:103 :

№ п/п	Наименование характеристики	Значение характеристики
1	2	3
1.	Адрес земельного участка	—
1.1.	Сведения о местоположении земельного участка (при отсутствии адреса) в структурированном в соответствии с федеральной информационной адресной системой виде	Российская Федерация, Смоленская область, Ярцевский р-н, Ярцево г, Тихая ул, д 27
1.2.	Дополнительные сведения о местоположении земельного участка	—
2.	Площадь земельного участка ± величина погрешности определения (вычисления) площади (Р ± ΔР), м²	1 427 ± 13,00
3.	Формула, примененная для вычисления предельной погрешности определения площади земельного участка, с подставленными значениями и итоговые (вычисленные) значения	3,5*0,10*√(1 427,00) = 13
4.	Площадь земельного участка согласно сведениям Единого государственного реестра недвижимости (Ркад), м²	1 427,00
5.	Оценка расхождения Р и Ркад (Р - Ркад), м²	0

1	2				3		
6.	Предельный минимальный и максимальный размеры земельного участка (Рмин и Рмакс), м²				— —		
7.	Кадастровый или иной государственный учетный номер (инвентарный) здания, сооружения, объекта незавершенного строительства, расположенного на земельном участке				—		
8.	Вид (виды) разрешенного использования				Под индивидуальный жилой дом		
8.1.	Дополнительные сведения об использовании земельного участка				—		
9.	Сведения о земельных участках (землях общего пользования, территории общего пользования), посредством которых обеспечивается доступ				—		
10.	Иные сведения				—		
4. Пояснения к сведениям об уточняемом земельном участке с кадастровым номером					67:25:0010711:103 :		
1.	—						
1. Сведения о характерных точках границ уточняемого земельного участка с кадастровым номером					67:25:0010711:104 :		
Система координат МСК-67, зона 1					Зона № 1		
Обозначение характерных точек границ	Координаты, м				Метод определения координат	Формулы, примененные для расчета средней квадратической погрешности определения координат характерных точек границ (Mt), с подставленными в такие формулы значениями и итоговые (вычисленные) значения Mt, м	Описание закрепления точки
	содержатся в Едином государственном реестре недвижимости		определены в результате выполнения комплексных кадастровых работ				
	X	Y	X	Y			
1	2	3	4	5	6	7	8
75	488 564,41	1 265 409,54	488 564,41	1 265 409,54	—	0,10	—
76	488 579,55	1 265 368,98	488 579,55	1 265 368,98			
1	488 629,14	1 265 387,00	488 629,14	1 265 387,00			
4	488 619,18	1 265 412,20	488 619,18	1 265 412,20			Столб забора
80	488 602,27	1 265 405,48	488 602,27	1 265 405,48			
79	488 593,68	1 265 408,50	488 593,68	1 265 408,50			
78	488 584,94	1 265 416,82	488 584,94	1 265 416,82			
77	488 577,15	1 265 414,06	488 577,15	1 265 414,06			
75	488 564,41	1 265 409,54	488 564,41	1 265 409,54			—

2. Сведения о частях границ уточняемого земельного участка с кадастровым номером				67:25:0010711:104		:
Обозначение части границ		Горизонтальное проложение (S), м	Описание прохождения части границ	Сведения о согласовании местоположения границ (согласовано/спорное)		
от т.	до т.					
1	2	3	4	5		
75	76	43,29	—	согласовано		
76	1	52,76				
1	4	27,10				
4	80	18,20				
80	79	9,11				
79	78	12,07				
78	77	8,26				
77	75	13,52				
3. Сведения о характеристиках уточняемого земельного участка с кадастровым номером				67:25:0010711:104		:
№ п/п	Наименование характеристики		Значение характеристики			
1	2		3			
1.	Адрес земельного участка		—			
1.1.	Сведения о местоположении земельного участка (при отсутствии адреса) в структурированном в соответствии с федеральной информационной адресной системой виде		Российская Федерация, Смоленская область, Ярцевский р-н, Ярцево г, Сосновая ул, д 23			
1.2.	Дополнительные сведения о местоположении земельного участка		—			
2.	Площадь земельного участка ± величина погрешности определения (вычисления) площади (P ± ΔP), м²		1 841 ± 15,00			
3.	Формула, примененная для вычисления предельной погрешности определения площади земельного участка, с подставленными значениями и итоговые (вычисленные) значения		3,5*0,10*√(1 841,00) = 15			
4.	Площадь земельного участка согласно сведениям Единого государственного реестра недвижимости (Ркад), м²		1 840,00			
5.	Оценка расхождения Р и Ркад (Р - Ркад), м²		1			
6.	Предельный минимальный и максимальный размеры земельного участка (Рмин и Рмакс), м²		— —			
7.	Кадастровый или иной государственный учетный номер (инвентарный) здания, сооружения, объекта незавершенного строительства, расположенного на земельном участке		—			

1	2				3		
8.	Вид (виды) разрешенного использования				Под индивидуальный жилой дом		
8.1.	Дополнительные сведения об использовании земельного участка				—		
9.	Сведения о земельных участках (землях общего пользования, территории общего пользования), посредством которых обеспечивается доступ				—		
10.	Иные сведения				—		
4. Пояснения к сведениям об уточняемом земельном участке с кадастровым номером					67:25:0010711:104 :		
1.	—						
1. Сведения о характерных точках границ уточняемого земельного участка с кадастровым номером					67:25:0010711:106 :		
Система координат					МСК-67, зона 1 Зона № 1		
Обоз- начение харак- терных точек границ	Координаты, м				Метод определения координат	Формулы, примененные для расчета средней квадратической погрешности определения координат характерных точек границ (Mt), с подставленными в такие формулы значениями и итоговые (вычисленные) значения Mt, м	Описание закрепления точки
	содержатся в Едином государственном реестре недвижимости		определены в результате выполнения комплексных кадастровых работ				
	X	Y	X	Y			
1	2	3	4	5	6	7	8
140	488 389,30	1 265 750,44	488 389,30	1 265 750,44	—	0,30	—
141	488 432,05	1 265 764,51	488 432,05	1 265 764,51			
119	488 427,06	1 265 780,11	488 427,06	1 265 780,11			
142	488 423,80	1 265 790,16	488 423,80	1 265 790,16			
143	488 380,99	1 265 776,12	488 380,99	1 265 776,12			
140	488 389,30	1 265 750,44	488 389,30	1 265 750,44			
2. Сведения о частях границ уточняемого земельного участка с кадастровым номером					67:25:0010711:106 :		
Обозначение части границ		Горизонтальное проложение (S), м	Описание прохождения части границ		Сведения о согласовании местоположения границ (согласовано/спорное)		
от т.	до т.						
1	2	3	4		5		
140	141	45,01	—		согласовано		
141	119	16,38					
119	142	10,57					
142	143	45,05					

1	2	3	4	5
143	140	26,99	—	согласовано
3. Сведения о характеристиках уточняемого земельного участка с кадастровым номером			67:25:0010711:106	
№ п/п	Наименование характеристики		Значение характеристики	
1	2		3	
1.	Адрес земельного участка		—	
1.1.	Сведения о местоположении земельного участка (при отсутствии адреса) в структурированном в соответствии с федеральной информационной адресной системой виде		Российская Федерация, Смоленская область, Ярцевский р-н, Ярцево г, Дачная ул, д 45	
1.2.	Дополнительные сведения о местоположении земельного участка		—	
2.	Площадь земельного участка ± величина погрешности определения (вычисления) площади (Р ± ΔР), м²		1 215 ± 12,00	
3.	Формула, примененная для вычисления предельной погрешности определения площади земельного участка, с подставленными значениями и итоговые (вычисленные) значения		3,5*0,10*√(1 215,00) = 12	
4.	Площадь земельного участка согласно сведениям Единого государственного реестра недвижимости (Ркад), м²		1 215,00	
5.	Оценка расхождения Р и Ркад (Р - Ркад), м²		0	
6.	Предельный минимальный и максимальный размеры земельного участка (Рмин и Рмакс), м²		— —	
7.	Кадастровый или иной государственный учетный номер (инвентарный) здания, сооружения, объекта незавершенного строительства, расположенного на земельном участке		—	
8.	Вид (виды) разрешенного использования		Под жилой дом незавершенный строительством	
8.1.	Дополнительные сведения об использовании земельного участка		—	
9.	Сведения о земельных участках (землях общего пользования, территории общего пользования), посредством которых обеспечивается доступ		—	
10.	Иные сведения		—	
4. Пояснения к сведениям об уточняемом земельном участке с кадастровым номером			67:25:0010711:106	
1.	—			

1. Сведения о характерных точках границ уточняемого земельного участка с кадастровым номером

67:25:0010711:107

:

Система координат

МСК-67, зона 1

Зона №

1

Обоз- начение харак- терных точек границ	Координаты, м				Метод определения координат	Формулы, примененные для расчета средней квадратической погрешности определения координат характерных точек границ (Mt), с подставленными в такие формулы значениями и итоговые (вычисленные) значения Mt, м	Описание закрепления точки
	содержатся в Едином государственном реестре недвижимости		определены в результате выполнения комплексных кадастровых работ				
	X	Y	X	Y			
1	2	3	4	5	6	7	8
139	488 397,75	1 265 724,78	488 397,75	1 265 724,78	—	0,30	—
138	488 440,50	1 265 738,86	488 440,50	1 265 738,86			
147	488 437,40	1 265 748,27	488 437,40	1 265 748,27			
141	488 432,05	1 265 764,51	488 432,05	1 265 764,51			
140	488 389,30	1 265 750,44	488 389,30	1 265 750,44			
139	488 397,75	1 265 724,78	488 397,75	1 265 724,78			

2. Сведения о частях границ уточняемого земельного участка с кадастровым номером

67:25:0010711:107

:

Обозначение части границ		Горизонтальное проложение (S), м	Описание прохождения части границ	Сведения о согласовании местоположения границ (согласовано/спорное)
от т.	до т.			
1	2	3	4	5
139	138	45,01	—	согласовано
138	147	9,91		
147	141	17,10		
141	140	45,01		
140	139	27,02		

3. Сведения о характеристиках уточняемого земельного участка с кадастровым номером

67:25:0010711:107

:

№ п/п	Наименование характеристики	Значение характеристики
1	2	3

1	2	3
1.	Адрес земельного участка	—
1.1.	Сведения о местоположении земельного участка (при отсутствии адреса) в структурированном в соответствии с федеральной информационной адресной системой виде	Российская Федерация, Смоленская область, Ярцевский р-н, Ярцево г, Дачная ул, д 43
1.2.	Дополнительные сведения о местоположении земельного участка	—
2.	Площадь земельного участка \pm величина погрешности определения (вычисления) площади ($P \pm \Delta P$), м ²	1 216 \pm 12,00
3.	Формула, примененная для вычисления предельной погрешности определения площади земельного участка, с подставленными значениями и итоговые (вычисленные) значения	$3,5 \cdot 0,10 \cdot \sqrt{(1\,216,00)} = 12$
4.	Площадь земельного участка согласно сведениям Единого государственного реестра недвижимости (Ркад), м ²	1 215,00
5.	Оценка расхождения Р и Ркад ($P - P_{\text{кад}}$), м ²	1
6.	Предельный минимальный и максимальный размеры земельного участка ($P_{\text{мин}}$ и $P_{\text{макс}}$), м ²	— —
7.	Кадастровый или иной государственный учетный номер (инвентарный) здания, сооружения, объекта незавершенного строительства, расположенного на земельном участке	—
8.	Вид (виды) разрешенного использования	Под строительство индивидуального жилого дома
8.1.	Дополнительные сведения об использовании земельного участка	—
9.	Сведения о земельных участках (землях общего пользования, территории общего пользования), посредством которых обеспечивается доступ	—
10.	Иные сведения	—
4. Пояснения к сведениям об уточняемом земельном участке с кадастровым номером		67:25:0010711:107 :
1.	—	

1. Сведения о характерных точках границ уточняемого земельного участка с кадастровым номером

67:25:0010711:108

:

Система координат

МСК-67, зона 1

Зона №

1

Обоз- начение харак- терных точек границ	Координаты, м				Метод определения координат	Формулы, примененные для расчета средней квадратической погрешности определения координат характерных точек границ (Mt), с подставленными в такие формулы значениями и итоговые (вычисленные) значения Mt, м	Описание закрепления точки
	содержатся в Едином государственном реестре недвижимости		определены в результате выполнения комплексных кадастровых работ				
	X	Y	X	Y			
1	2	3	4	5	6	7	8
60	488 518,02	1 265 806,53	488 518,02	1 265 806,53	—	0,10	—
61	488 559,71	1 265 820,19	488 559,71	1 265 820,19			
148	488 546,57	1 265 846,21	488 546,57	1 265 846,21			
125	488 509,08	1 265 833,90	488 509,08	1 265 833,90		0,30	
123	488 510,63	1 265 829,16	488 510,63	1 265 829,16			
60	488 518,02	1 265 806,53	488 518,02	1 265 806,53		0,10	

2. Сведения о частях границ уточняемого земельного участка с кадастровым номером

67:25:0010711:108

:

Обозначение части границ		Горизонтальное проложение (S), м	Описание прохождения части границ	Сведения о согласовании местоположения границ (согласовано/спорное)
от т.	до т.			
1	2	3	4	5
60	61	43,87	—	согласовано
61	148	29,15		
148	125	39,46		
125	123	4,99		
123	60	23,81		

3. Сведения о характеристиках уточняемого земельного участка с кадастровым номером

67:25:0010711:108

:

№ п/п	Наименование характеристики	Значение характеристики
1	2	3

1	2	3
1.	Адрес земельного участка	—
1.1.	Сведения о местоположении земельного участка (при отсутствии адреса) в структурированном в соответствии с федеральной информационной адресной системой виде	Российская Федерация, Смоленская область, Ярцевский р-н, Ярцево г, Тихая ул
1.2.	Дополнительные сведения о местоположении земельного участка	—
2.	Площадь земельного участка \pm величина погрешности определения (вычисления) площади ($P \pm \Delta P$), м ²	1 200 \pm 12,00
3.	Формула, примененная для вычисления предельной погрешности определения площади земельного участка, с подставленными значениями и итоговые (вычисленные) значения	$3,5 * 0,10 * \sqrt{(1\ 200,00)} = 12$
4.	Площадь земельного участка согласно сведениям Единого государственного реестра недвижимости (Ркад), м ²	1 200,00
5.	Оценка расхождения Р и Ркад ($P - P_{кад}$), м ²	0
6.	Предельный минимальный и максимальный размеры земельного участка (Рмин и Рмакс), м ²	— —
7.	Кадастровый или иной государственный учетный номер (инвентарный) здания, сооружения, объекта незавершенного строительства, расположенного на земельном участке	—
8.	Вид (виды) разрешенного использования	Под строительство индивидуального жилого дома
8.1.	Дополнительные сведения об использовании земельного участка	—
9.	Сведения о земельных участках (землях общего пользования, территории общего пользования), посредством которых обеспечивается доступ	—
10.	Иные сведения	—
4. Пояснения к сведениям об уточняемом земельном участке с кадастровым номером		67:25:0010711:108 :
1.	—	

1. Сведения о характерных точках границ уточняемого земельного участка с кадастровым номером67:25:0010711:109:

Система координатМСК-67, зона 1Зона №1

Обоз- начение харак- терных точек границ	Координаты, м				Метод определения координат	Формулы, примененные для расчета средней квадратической погрешности определения координат характерных точек границ (Mt), с подставленными в такие формулы значениями и итоговые (вычисленные) значения Mt, м	Описание закрепления точки
	содержатся в Едином государственном реестре недвижимости		определены в результате выполнения комплексных кадастровых работ				
	X	Y	X	Y			
1	2	3	4	5	6	7	8
158	488 641,06	1 265 278,88	488 641,06	1 265 278,88	—	0,30	—
159	488 619,74	1 265 271,39	488 619,74	1 265 271,39			
156	488 632,10	1 265 229,83	488 632,10	1 265 229,83			
160	488 634,50	1 265 222,90	488 634,50	1 265 222,90			
161	488 657,70	1 265 231,76	488 657,70	1 265 231,76			
158	488 641,06	1 265 278,88	488 641,06	1 265 278,88			

2. Сведения о частях границ уточняемого земельного участка с кадастровым номером67:25:0010711:109:

Обозначение части границ		Горизонтальное проложение (S), м	Описание прохождения части границ	Сведения о согласовании местоположения границ (согласовано/спорное)
от т.	до т.			
1	2	3	4	5
158	159	22,60	—	согласовано
159	156	43,36		
156	160	7,33		
160	161	24,83		
161	158	49,97		

3. Сведения о характеристиках уточняемого земельного участка с кадастровым номером67:25:0010711:109:

№ п/п	Наименование характеристики	Значение характеристики
1	2	3

1	2	3
1.	Адрес земельного участка	—
1.1.	Сведения о местоположении земельного участка (при отсутствии адреса) в структурированном в соответствии с федеральной информационной адресной системой виде	Российская Федерация, Смоленская область, Ярцевский р-н, Ярцево г, Отрадная ул
1.2.	Дополнительные сведения о местоположении земельного участка	—
2.	Площадь земельного участка \pm величина погрешности определения (вычисления) площади ($P \pm \Delta P$), м ²	$1\,200 \pm 12,00$
3.	Формула, примененная для вычисления предельной погрешности определения площади земельного участка, с подставленными значениями и итоговые (вычисленные) значения	$3,5*0,10*\sqrt{(1\,200,00)} = 12$
4.	Площадь земельного участка согласно сведениям Единого государственного реестра недвижимости (Ркад), м ²	1 200,00
5.	Оценка расхождения Р и Ркад ($P - P_{кад}$), м ²	0
6.	Предельный минимальный и максимальный размеры земельного участка ($P_{мин}$ и $P_{макс}$), м ²	— —
7.	Кадастровый или иной государственный учетный номер (инвентарный) здания, сооружения, объекта незавершенного строительства, расположенного на земельном участке	—
8.	Вид (виды) разрешенного использования	под индивидуальным жилым домом
8.1.	Дополнительные сведения об использовании земельного участка	—
9.	Сведения о земельных участках (землях общего пользования, территории общего пользования), посредством которых обеспечивается доступ	—
10.	Иные сведения	—
4. Пояснения к сведениям об уточняемом земельном участке с кадастровым номером		67:25:0010711:109 :
1.	—	

1. Сведения о характерных точках границ уточняемого земельного участка с кадастровым номером

67:25:0010711:11

:

Система координат

МСК-67, зона 1

Зона №

1

Обозначение характерных точек границ	Координаты, м				Метод определения координат	Формулы, примененные для расчета средней квадратической погрешности определения координат характерных точек границ (Mt), с подставленными в такие формулы значениями и итоговые (вычисленные) значения Mt, м	Описание закрепления точки
	содержатся в Едином государственном реестре недвижимости		определены в результате выполнения комплексных кадастровых работ				
	X	Y	X	Y			
1	2	3	4	5	6	7	8
206	488 582,69	1 265 360,27	488 582,69	1 265 360,27	—	0,30	—
207	488 556,21	1 265 350,45	488 556,21	1 265 350,45			
208	488 570,98	1 265 309,88	488 570,98	1 265 309,88			
200	488 597,25	1 265 319,30	488 597,25	1 265 319,30			
206	488 582,69	1 265 360,27	488 582,69	1 265 360,27			

2. Сведения о частях границ уточняемого земельного участка с кадастровым номером

67:25:0010711:11

:

Обозначение части границ		Горизонтальное проложение (S), м	Описание прохождения части границ	Сведения о согласовании местоположения границ (согласовано/спорное)
от т.	до т.			
1	2	3	4	5
206	207	28,24	—	согласовано
207	208	43,17		
208	200	27,91		
200	206	43,48		

3. Сведения о характеристиках уточняемого земельного участка с кадастровым номером

67:25:0010711:11

:

№ п/п	Наименование характеристики	Значение характеристики
1	2	3
1.	Адрес земельного участка	—
1.1.	Сведения о местоположении земельного участка (при отсутствии адреса) в структурированном в соответствии с федеральной информационной адресной системой виде	Российская Федерация, Смоленская область, Ярцевский р-н, Ярцево г, Сосновая ул, д 30
1.2.	Дополнительные сведения о местоположении земельного участка	—

1	2				3		
2.	Площадь земельного участка ± величина погрешности определения (вычисления) площади (Р ± ΔР), м²				1 216 ± 12,00		
3.	Формула, примененная для вычисления предельной погрешности определения площади земельного участка, с подставленными значениями и итоговые (вычисленные) значения				3,5*0,10*√(1 216,00) = 12		
4.	Площадь земельного участка согласно сведениям Единого государственного реестра недвижимости (Ркад), м²				1 216,00		
5.	Оценка расхождения Р и Ркад (Р - Ркад), м²				0		
6.	Предельный минимальный и максимальный размеры земельного участка (Рмин и Рмакс), м²				— —		
7.	Кадастровый или иной государственный учетный номер (инвентарный) здания, сооружения, объекта незавершенного строительства, расположенного на земельном участке				—		
8.	Вид (виды) разрешенного использования				Для строительства индивидуального жилого дома		
8.1.	Дополнительные сведения об использовании земельного участка				—		
9.	Сведения о земельных участках (землях общего пользования, территории общего пользования), посредством которых обеспечивается доступ				—		
10.	Иные сведения				—		
4. Пояснения к сведениям об уточняемом земельном участке с кадастровым номером					67:25:0010711:11 :		
1.	—						
1. Сведения о характерных точках границ уточняемого земельного участка с кадастровым номером					67:25:0010711:110 :		
Система координат					МСК-67, зона 1 Зона № 1		
Обозначение характерных точек границ	Координаты, м				Метод определения координат	Формулы, примененные для расчета средней квадратической погрешности определения координат характерных точек границ (Mt), с подставленными в такие формулы значениями и итоговые (вычисленные) значения Mt, м	Описание закрепления точки
	содержатся в Едином государственном реестре недвижимости		определены в результате выполнения комплексных кадастровых работ				
	X	Y	X	Y			
1	2	3	4	5	6	7	8
162	488 692,70	1 265 297,68	488 692,70	1 265 297,68	—	0,30	—

1	2	3	4	5	6	7	8
163	488 663,70	1 265 287,18	488 663,70	1 265 287,18	—	0,30	—
164	488 680,22	1 265 240,35	488 680,22	1 265 240,35			
165	488 696,66	1 265 246,33	488 696,66	1 265 246,33			
162	488 692,70	1 265 297,68	488 692,70	1 265 297,68			

2. Сведения о частях границ уточняемого земельного участка с кадастровым номером 67:25:0010711:110 :

Обозначение части границ		Горизонтальное проложение (S), м	Описание прохождения части границ	Сведения о согласовании местоположения границ (согласовано/спорное)
от т.	до т.			
1	2	3	4	5
162	163	30,84	—	согласовано
163	164	49,66		
164	165	17,49		
165	162	51,50		

3. Сведения о характеристиках уточняемого земельного участка с кадастровым номером 67:25:0010711:110 :

№ п/п	Наименование характеристики	Значение характеристики
1	2	3
1.	Адрес земельного участка	—
1.1.	Сведения о местоположении земельного участка (при отсутствии адреса) в структурированном в соответствии с федеральной информационной адресной системой виде	Российская Федерация, Смоленская область, Ярцевский р-н, Ярцево г, Отрадная ул
1.2.	Дополнительные сведения о местоположении земельного участка	—
2.	Площадь земельного участка ± величина погрешности определения (вычисления) площади ($P \pm \Delta P$), м²	$1\,200 \pm 12,00$
3.	Формула, примененная для вычисления предельной погрешности определения площади земельного участка, с подставленными значениями и итоговые (вычисленные) значения	$3,5 * 0,10 * \sqrt{(1\,200,00)} = 12$
4.	Площадь земельного участка согласно сведениям Единого государственного реестра недвижимости (Ркад), м²	1 200,00
5.	Оценка расхождения Р и Ркад ($P - P_{кад}$), м²	0
6.	Предельный минимальный и максимальный размеры земельного участка ($P_{мин}$ и $P_{макс}$), м²	— —

1	2				3		
7.	Кадастровый или иной государственный учетный номер (инвентарный) здания, сооружения, объекта незавершенного строительства, расположенного на земельном участке				—		
8.	Вид (виды) разрешенного использования				Под индивидуальным жилым домом		
8.1.	Дополнительные сведения об использовании земельного участка				—		
9.	Сведения о земельных участках (землях общего пользования, территории общего пользования), посредством которых обеспечивается доступ				—		
10.	Иные сведения				—		
4. Пояснения к сведениям об уточняемом земельном участке с кадастровым номером					67:25:0010711:110		
1.					—		
1. Сведения о характерных точках границ уточняемого земельного участка с кадастровым номером					67:25:0010711:111		
Система координат					МСК-67, зона 1		
Обозначение характерных точек границ	Координаты, м				Метод определения координат	Формулы, примененные для расчета средней квадратической погрешности определения координат характерных точек границ (Mt), с подставленными в такие формулы значениями и итоговые (вычисленные) значения Mt, м	Описание закрепления точки
	содержатся в Едином государственном реестре недвижимости		определены в результате выполнения комплексных кадастровых работ				
	X	Y	X	Y			
1	2	3	4	5	6	7	8
158	488 641,06	1 265 278,88	488 641,06	1 265 278,88	—	0,30	—
161	488 657,70	1 265 231,76	488 657,70	1 265 231,76			
164	488 680,22	1 265 240,35	488 680,22	1 265 240,35			
163	488 663,70	1 265 287,18	488 663,70	1 265 287,18			
158	488 641,06	1 265 278,88	488 641,06	1 265 278,88			
2. Сведения о частях границ уточняемого земельного участка с кадастровым номером					67:25:0010711:111		
Обозначение части границ		Горизонтальное проложение (S), м	Описание прохождения части границ		Сведения о согласовании местоположения границ (согласовано/спорное)		
от т.	до т.						
1	2	3	4		5		
158	161	49,97	—		согласовано		
161	164	24,10					

1	2	3	4	5
164	163	49,66	—	согласовано
163	158	24,11		
3. Сведения о характеристиках уточняемого земельного участка с кадастровым номером				67:25:0010711:111 :
№ п/п	Наименование характеристики		Значение характеристики	
1	2		3	
1.	Адрес земельного участка		—	
1.1.	Сведения о местоположении земельного участка (при отсутствии адреса) в структурированном в соответствии с федеральной информационной адресной системой виде		Российская Федерация, Смоленская область, Ярцевский р-н, Ярцево г, Отрадная ул	
1.2.	Дополнительные сведения о местоположении земельного участка		—	
2.	Площадь земельного участка ± величина погрешности определения (вычисления) площади (P ± ΔP), м²		1 201 ± 12,00	
3.	Формула, примененная для вычисления предельной погрешности определения площади земельного участка, с подставленными значениями и итоговые (вычисленные) значения		3,5*0,10*√(1 201,00) = 12	
4.	Площадь земельного участка согласно сведениям Единого государственного реестра недвижимости (Ркад), м²		1 200,00	
5.	Оценка расхождения Р и Ркад (Р - Ркад), м²		1	
6.	Предельный минимальный и максимальный размеры земельного участка (Рмин и Рмакс), м²		— —	
7.	Кадастровый или иной государственный учетный номер (инвентарный) здания, сооружения, объекта незавершенного строительства, расположенного на земельном участке		—	
8.	Вид (виды) разрешенного использования		Под индивидуальный жилой дом незавершенный строительством	
8.1.	Дополнительные сведения об использовании земельного участка		—	
9.	Сведения о земельных участках (землях общего пользования, территории общего пользования), посредством которых обеспечивается доступ		—	
10.	Иные сведения		—	
4. Пояснения к сведениям об уточняемом земельном участке с кадастровым номером				67:25:0010711:111 :
1.	—			

1. Сведения о характерных точках границ уточняемого земельного участка с кадастровым номером

67:25:0010711:112

:

Система координат

МСК-67, зона 1

Зона №

1

Обоз- начение харак- терных точек границ	Координаты, м				Метод определения координат	Формулы, примененные для расчета средней квадратической погрешности определения координат характерных точек границ (Mt), с подставленными в такие формулы значениями и итоговые (вычисленные) значения Mt, м	Описание закрепления точки
	содержатся в Едином государственном реестре недвижимости		определены в результате выполнения комплексных кадастровых работ				
	X	Y	X	Y			
1	2	3	4	5	6	7	8
57	488 527,92	1 265 778,67	488 527,92	1 265 778,67	—	0,10	—
59	488 519,09	1 265 803,00	488 519,09	1 265 803,00			
122	488 476,65	1 265 788,95	488 476,65	1 265 788,95		0,30	
168	488 485,40	1 265 762,56	488 485,40	1 265 762,56			Столб забора
86	488 528,41	1 265 777,15	488 528,41	1 265 777,15		0,10	
57	488 527,92	1 265 778,67	488 527,92	1 265 778,67			—

2. Сведения о частях границ уточняемого земельного участка с кадастровым номером

67:25:0010711:112

:

Обозначение части границ		Горизонтальное проложение (S), м	Описание прохождения части границ	Сведения о согласовании местоположения границ (согласовано/спорное)
от т.	до т.			
1	2	3	4	5
57	59	25,88	—	согласовано
59	122	44,71		
122	168	27,80		
168	86	45,42		
86	57	1,60		

3. Сведения о характеристиках уточняемого земельного участка с кадастровым номером

67:25:0010711:112

:

№ п/п	Наименование характеристики	Значение характеристики
1	2	3

1	2	3
1.	Адрес земельного участка	—
1.1.	Сведения о местоположении земельного участка (при отсутствии адреса) в структурированном в соответствии с федеральной информационной адресной системой виде	Российская Федерация, Смоленская область, Ярцевский р-н, Ярцево г, Тихая ул
1.2.	Дополнительные сведения о местоположении земельного участка	—
2.	Площадь земельного участка \pm величина погрешности определения (вычисления) площади ($P \pm \Delta P$), м ²	1 246 \pm 12,00
3.	Формула, примененная для вычисления предельной погрешности определения площади земельного участка, с подставленными значениями и итоговые (вычисленные) значения	$3,5 \cdot 0,10 \cdot \sqrt{(1\,246,00)} = 12$
4.	Площадь земельного участка согласно сведениям Единого государственного реестра недвижимости (Ркад), м ²	1 246,00
5.	Оценка расхождения Р и Ркад ($P - P_{\text{кад}}$), м ²	0
6.	Предельный минимальный и максимальный размеры земельного участка ($P_{\text{мин}}$ и $P_{\text{макс}}$), м ²	— —
7.	Кадастровый или иной государственный учетный номер (инвентарный) здания, сооружения, объекта незавершенного строительства, расположенного на земельном участке	—
8.	Вид (виды) разрешенного использования	Под строительство индивидуального жилого дома
8.1.	Дополнительные сведения об использовании земельного участка	—
9.	Сведения о земельных участках (землях общего пользования, территории общего пользования), посредством которых обеспечивается доступ	—
10.	Иные сведения	—
4. Пояснения к сведениям об уточняемом земельном участке с кадастровым номером		67:25:0010711:112 :
1.	—	

1. Сведения о характерных точках границ уточняемого земельного участка с кадастровым номером

67:25:0010711:113

:

Система координат

МСК-67, зона 1

Зона №

1

Обоз- начение харак- терных точек границ	Координаты, м				Метод определения координат	Формулы, примененные для расчета средней квадратической погрешности определения координат характерных точек границ (Mt), с подставленными в такие формулы значениями и итоговые (вычисленные) значения Mt, м	Описание закрепления точки
	содержатся в Едином государственном реестре недвижимости		определены в результате выполнения комплексных кадастровых работ				
	X	Y	X	Y			
1	2	3	4	5	6	7	8
125	488 509,08	1 265 833,90	488 509,08	1 265 833,90	—	0,30	—
148	488 546,57	1 265 846,21	488 546,57	1 265 846,21			
169	488 532,82	1 265 869,00	488 532,82	1 265 869,00			
128	488 496,32	1 265 873,04	488 496,32	1 265 873,04			
126	488 502,11	1 265 855,31	488 502,11	1 265 855,31			
125	488 509,08	1 265 833,90	488 509,08	1 265 833,90			

2. Сведения о частях границ уточняемого земельного участка с кадастровым номером

67:25:0010711:113

:

Обозначение части границ		Горизонтальное проложение (S), м	Описание прохождения части границ	Сведения о согласовании местоположения границ (согласовано/спорное)
от т.	до т.			
1	2	3	4	5
125	148	39,46	—	согласовано
148	169	26,62		
169	128	36,72		
128	126	18,65		
126	125	22,52		

3. Сведения о характеристиках уточняемого земельного участка с кадастровым номером

67:25:0010711:113

:

№ п/п	Наименование характеристики	Значение характеристики
1	2	3

1	2	3
1.	Адрес земельного участка	—
1.1.	Сведения о местоположении земельного участка (при отсутствии адреса) в структурированном в соответствии с федеральной информационной адресной системой виде	215800, Российская Федерация, Смоленская область, Ярцевский р-н, Ярцево г, Тихая ул, д 21
1.2.	Дополнительные сведения о местоположении земельного участка	—
2.	Площадь земельного участка \pm величина погрешности определения (вычисления) площади ($P \pm \Delta P$), м ²	$1\,200 \pm 12,00$
3.	Формула, примененная для вычисления предельной погрешности определения площади земельного участка, с подставленными значениями и итоговые (вычисленные) значения	$3,5*0,10*\sqrt{(1\,200,00)} = 12$
4.	Площадь земельного участка согласно сведениям Единого государственного реестра недвижимости (Ркад), м ²	1 200,00
5.	Оценка расхождения Р и Ркад ($P - P_{\text{кад}}$), м ²	0
6.	Предельный минимальный и максимальный размеры земельного участка (Рмин и Рмакс), м ²	— —
7.	Кадастровый или иной государственный учетный номер (инвентарный) здания, сооружения, объекта незавершенного строительства, расположенного на земельном участке	—
8.	Вид (виды) разрешенного использования	Под строительство индивидуального жилого дома
8.1.	Дополнительные сведения об использовании земельного участка	—
9.	Сведения о земельных участках (землях общего пользования, территории общего пользования), посредством которых обеспечивается доступ	—
10.	Иные сведения	—
4. Пояснения к сведениям об уточняемом земельном участке с кадастровым номером		67:25:0010711:113 :
1.	—	

1. Сведения о характерных точках границ уточняемого земельного участка с кадастровым номером

67:25:0010711:114

:

Система координат

МСК-67, зона 1

Зона №

1

Обозначение характерных точек границ	Координаты, м				Метод определения координат	Формулы, примененные для расчета средней квадратической погрешности определения координат характерных точек границ (Mt), с подставленными в такие формулы значениями и итоговые (вычисленные) значения Mt, м	Описание закрепления точки
	содержатся в Едином государственном реестре недвижимости		определены в результате выполнения комплексных кадастровых работ				
	X	Y	X	Y			
1	2	3	4	5	6	7	8
87	488 406,61	1 265 841,57	488 406,61	1 265 841,57	—	0,30	—
91	488 363,92	1 265 827,32	488 363,92	1 265 827,32			
172	488 372,45	1 265 801,58	488 372,45	1 265 801,58			
117	488 415,28	1 265 815,80	488 415,28	1 265 815,80			
87	488 406,61	1 265 841,57	488 406,61	1 265 841,57			

2. Сведения о частях границ уточняемого земельного участка с кадастровым номером

67:25:0010711:114

:

Обозначение части границ		Горизонтальное проложение (S), м	Описание прохождения части границ	Сведения о согласовании местоположения границ (согласовано/спорное)
от т.	до т.			
1	2	3	4	5
87	91	45,01	—	согласовано
91	172	27,12		
172	117	45,13		
117	87	27,19		

3. Сведения о характеристиках уточняемого земельного участка с кадастровым номером

67:25:0010711:114

:

№ п/п	Наименование характеристики	Значение характеристики
1	2	3
1.	Адрес земельного участка	—
1.1.	Сведения о местоположении земельного участка (при отсутствии адреса) в структурированном в соответствии с федеральной информационной адресной системой виде	Российская Федерация, Смоленская область, Ярцевский р-н, Ярцево г, Дачная ул, д 49
1.2.	Дополнительные сведения о местоположении земельного участка	—

1	2				3		
2.	Площадь земельного участка ± величина погрешности определения (вычисления) площади (Р ± ΔР), м²				1 224 ± 12,00		
3.	Формула, примененная для вычисления предельной погрешности определения площади земельного участка, с подставленными значениями и итоговые (вычисленные) значения				3,5*0,10*√(1 224,00) = 12		
4.	Площадь земельного участка согласно сведениям Единого государственного реестра недвижимости (Ркад), м²				1 224,00		
5.	Оценка расхождения Р и Ркад (Р - Ркад), м²				0		
6.	Предельный минимальный и максимальный размеры земельного участка (Рмин и Рмакс), м²				— —		
7.	Кадастровый или иной государственный учетный номер (инвентарный) здания, сооружения, объекта незавершенного строительства, расположенного на земельном участке				—		
8.	Вид (виды) разрешенного использования				под индивидуальный жилой дом		
8.1.	Дополнительные сведения об использовании земельного участка				—		
9.	Сведения о земельных участках (землях общего пользования, территории общего пользования), посредством которых обеспечивается доступ				—		
10.	Иные сведения				—		
4. Пояснения к сведениям об уточняемом земельном участке с кадастровым номером					67:25:0010711:114 :		
1.	—						
1. Сведения о характерных точках границ уточняемого земельного участка с кадастровым номером					67:25:0010711:117 :		
Система координат					МСК-67, зона 1 Зона № 1		
Обозначение характерных точек границ	Координаты, м				Метод определения координат	Формулы, примененные для расчета средней квадратической погрешности определения координат характерных точек границ (Mt), с подставленными в такие формулы значениями и итоговые (вычисленные) значения Mt, м	Описание закрепления точки
	содержатся в Едином государственном реестре недвижимости		определены в результате выполнения комплексных кадастровых работ				
	X	Y	X	Y			
1	2	3	4	5	6	7	8
231	488 420,84	1 265 654,69	488 420,84	1 265 654,69	—	0,30	—

1	2	3	4	5	6	7	8
234	488 469,57	1 265 670,74	488 469,57	1 265 670,74	—	0,30	—
317	488 462,25	1 265 692,96	488 462,25	1 265 692,96			
318	488 413,52	1 265 676,91	488 413,52	1 265 676,91			
231	488 420,84	1 265 654,69	488 420,84	1 265 654,69			

2. Сведения о частях границ уточняемого земельного участка с кадастровым номером 67:25:0010711:117 :

Обозначение части границ		Горизонтальное проложение (S), м	Описание прохождения части границ	Сведения о согласовании местоположения границ (согласовано/спорное)
от т.	до т.			
1	2	3	4	5
231	234	51,31	—	согласовано
234	317	23,39		
317	318	51,31		
318	231	23,39		

3. Сведения о характеристиках уточняемого земельного участка с кадастровым номером 67:25:0010711:117 :

№ п/п	Наименование характеристики	Значение характеристики
1	2	3
1.	Адрес земельного участка	—
1.1.	Сведения о местоположении земельного участка (при отсутствии адреса) в структурированном в соответствии с федеральной информационной адресной системой виде	Российская Федерация, Смоленская область, Ярцевский р-н, Ярцево г, Дачная ул
1.2.	Дополнительные сведения о местоположении земельного участка	—
2.	Площадь земельного участка ± величина погрешности определения (вычисления) площади ($P \pm \Delta P$), м²	$1\,200 \pm 12,00$
3.	Формула, примененная для вычисления предельной погрешности определения площади земельного участка, с подставленными значениями и итоговые (вычисленные) значения	$3,5 \cdot 0,10 \cdot \sqrt{(1\,200,00)} = 12$
4.	Площадь земельного участка согласно сведениям Единого государственного реестра недвижимости (Ркад), м²	1 200,00
5.	Оценка расхождения Р и Ркад ($P - P_{кад}$), м²	0
6.	Предельный минимальный и максимальный размеры земельного участка ($P_{мин}$ и $P_{макс}$), м²	— —

1	2				3		
7.	Кадастровый или иной государственный учетный номер (инвентарный) здания, сооружения, объекта незавершенного строительства, расположенного на земельном участке				—		
8.	Вид (виды) разрешенного использования				под строительство индивидуального жилого дома		
8.1.	Дополнительные сведения об использовании земельного участка				—		
9.	Сведения о земельных участках (землях общего пользования, территории общего пользования), посредством которых обеспечивается доступ				—		
10.	Иные сведения				—		
4. Пояснения к сведениям об уточняемом земельном участке с кадастровым номером					67:25:0010711:117 :		
1.	—						
1. Сведения о характерных точках границ уточняемого земельного участка с кадастровым номером					67:25:0010711:118 :		
Система координат МСК-67, зона 1					Зона № 1		
Обоз- начение харак- терных точек границ	Координаты, м				Метод определения координат	Формулы, примененные для расчета средней квадратической погрешности определения координат характерных точек границ (Mt), с подставленными в такие формулы значениями и итоговые (вычисленные) значения Mt, м	Описание закрепления точки
	содержатся в Едином государственном реестре недвижимости		определены в результате выполнения комплексных кадастровых работ				
	X	Y	X	Y			
1	2	3	4	5	6	7	8
232	488 428,17	1 265 632,46	488 428,17	1 265 632,46	—	0,30	—
312	488 435,49	1 265 610,24	488 435,49	1 265 610,24			
311	488 442,46	1 265 612,54	488 442,46	1 265 612,54			
310	488 473,02	1 265 622,59	488 473,02	1 265 622,59			
316	488 484,20	1 265 626,28	488 484,20	1 265 626,28			
233	488 476,89	1 265 648,52	488 476,89	1 265 648,52			
232	488 428,17	1 265 632,46	488 428,17	1 265 632,46			
2. Сведения о частях границ уточняемого земельного участка с кадастровым номером					67:25:0010711:118 :		
Обозначение части границ		Горизонтальное проложение (S), м	Описание прохождения части границ		Сведения о согласовании местоположения границ (согласовано/спорное)		
от т.	до т.						
1	2	3	4		5		

1	2	3	4	5
232	312	23,39	—	согласовано
312	311	7,34		
311	310	32,17		
310	316	11,77		
316	233	23,41		
233	232	51,30		

3. Сведения о характеристиках уточняемого земельного участка с кадастровым номером 67:25:0010711:118 :

№ п/п	Наименование характеристики	Значение характеристики
1	2	3
1.	Адрес земельного участка	—
1.1.	Сведения о местоположении земельного участка (при отсутствии адреса) в структурированном в соответствии с федеральной информационной адресной системой виде	Российская Федерация, Смоленская область, Ярцевский р-н, Ярцево г, Дачная ул
1.2.	Дополнительные сведения о местоположении земельного участка	—
2.	Площадь земельного участка \pm величина погрешности определения (вычисления) площади ($P \pm \Delta P$), м ²	$1\,200 \pm 12,00$
3.	Формула, примененная для вычисления предельной погрешности определения площади земельного участка, с подставленными значениями и итоговые (вычисленные) значения	$3,5*0,10*\sqrt{(1\,200,00)} = 12$
4.	Площадь земельного участка согласно сведениям Единого государственного реестра недвижимости (Ркад), м ²	1 200,00
5.	Оценка расхождения Р и Ркад ($P - P_{кад}$), м ²	0
6.	Предельный минимальный и максимальный размеры земельного участка ($P_{мин}$ и $P_{макс}$), м ²	— —
7.	Кадастровый или иной государственный учетный номер (инвентарный) здания, сооружения, объекта незавершенного строительства, расположенного на земельном участке	—
8.	Вид (виды) разрешенного использования	Под строительство индивидуального жилого дома
8.1.	Дополнительные сведения об использовании земельного участка	—
9.	Сведения о земельных участках (землях общего пользования, территории общего пользования), посредством которых обеспечивается доступ	—
10.	Иные сведения	—

4. Пояснения к сведениям об уточняемом земельном участке с кадастровым номером67:25:0010711:118:

1.

—

1. Сведения о характерных точках границ уточняемого земельного участка с кадастровым номером67:25:0010711:12:

Система координатМСК-67, зона 1Зона №1

Обоз- начение харак- терных точек границ	Координаты, м				Метод определения координат	Формулы, примененные для расчета средней квадратической погрешности определения координат характерных точек границ (Mt), с подставленными в такие формулы значениями и итоговые (вычисленные) значения Mt, м	Описание закрепления точки
	содержатся в Едином государственном реестре недвижимости		определены в результате выполнения комплексных кадастровых работ				
	X	Y	X	Y			
1	2	3	4	5	6	7	8
107	488 636,82	1 265 458,80	488 636,82	1 265 458,80	—	0,30	столб забора
109	488 662,70	1 265 467,79	488 662,70	1 265 467,79			—
170	488 649,49	1 265 509,58	488 649,49	1 265 509,58			
171	488 623,61	1 265 500,59	488 623,61	1 265 500,59			
107	488 636,82	1 265 458,80	488 636,82	1 265 458,80			столб забора

2. Сведения о частях границ уточняемого земельного участка с кадастровым номером67:25:0010711:12:

Обозначение части границ		Горизонтальное проложение (S), м	Описание прохождения части границ	Сведения о согласовании местоположения границ (согласовано/спорное)
от т.	до т.			
1	2	3	4	5
107	109	27,40	—	согласовано
109	170	43,83		
170	171	27,40		
171	107	43,83		

3. Сведения о характеристиках уточняемого земельного участка с кадастровым номером67:25:0010711:12:

№ п/п	Наименование характеристики	Значение характеристики
1	2	3

1	2	3
1.	Адрес земельного участка	—
1.1.	Сведения о местоположении земельного участка (при отсутствии адреса) в структурированном в соответствии с федеральной информационной адресной системой виде	Российская Федерация, Смоленская область, Ярцевский р-н, Ярцево г, Сосновая ул, д 5
1.2.	Дополнительные сведения о местоположении земельного участка	—
2.	Площадь земельного участка \pm величина погрешности определения (вычисления) площади ($P \pm \Delta P$), м ²	$1\,200 \pm 12,00$
3.	Формула, примененная для вычисления предельной погрешности определения площади земельного участка, с подставленными значениями и итоговые (вычисленные) значения	$3,5*0,10*\sqrt{(1\,200,00)} = 12$
4.	Площадь земельного участка согласно сведениям Единого государственного реестра недвижимости (Ркад), м ²	1 200,00
5.	Оценка расхождения Р и Ркад ($P - P_{\text{кад}}$), м ²	0
6.	Предельный минимальный и максимальный размеры земельного участка ($P_{\text{мин}}$ и $P_{\text{макс}}$), м ²	— —
7.	Кадастровый или иной государственный учетный номер (инвентарный) здания, сооружения, объекта незавершенного строительства, расположенного на земельном участке	—
8.	Вид (виды) разрешенного использования	Для строительства индивидуального жилого дома
8.1.	Дополнительные сведения об использовании земельного участка	—
9.	Сведения о земельных участках (землях общего пользования, территории общего пользования), посредством которых обеспечивается доступ	—
10.	Иные сведения	—
4. Пояснения к сведениям об уточняемом земельном участке с кадастровым номером		67:25:0010711:12 :
1.	—	

1. Сведения о характерных точках границ уточняемого земельного участка с кадастровым номером						67:25:0010711:13		:
Система координат				МСК-67, зона 1		Зона № 1		
Обоз- начение харак- терных точек границ	Координаты, м				Метод определения координат	Формулы, примененные для расчета средней квадратической погрешности определения координат характерных точек границ (Mt), с подставленными в такие формулы значениями и итоговые (вычисленные) значения Mt, м	Описание закрепления точки	
	содержатся в Едином государственном реестре недвижимости		определены в результате выполнения комплексных кадастровых работ					
	X	Y	X	Y				
1	2	3	4	5	6	7	8	
107	488 636,82	1 265 458,80	488 636,82	1 265 458,80	—	0,30	столб забора	
7	488 643,44	1 265 437,88	488 643,44	1 265 437,88		0,10		
108	488 669,24	1 265 447,10	488 669,24	1 265 447,10		0,30	—	
109	488 662,70	1 265 467,79	488 662,70	1 265 467,79			столб забора	
107	488 636,82	1 265 458,80	488 636,82	1 265 458,80				
2. Сведения о частях границ уточняемого земельного участка с кадастровым номером						67:25:0010711:13		:
Обозначение части границ		Горизонтальное проложение (S), м	Описание прохождения части границ		Сведения о согласовании местоположения границ (согласовано/спорное)			
от т.	до т.							
1	2	3	4		5			
107	7	21,94	—		согласовано			
7	108	27,40						
108	109	21,70						
109	107	27,40						
3. Сведения о характеристиках уточняемого земельного участка с кадастровым номером						67:25:0010711:13		:
№ п/п	Наименование характеристики				Значение характеристики			
1	2				3			
1.	Адрес земельного участка				—			
1.1.	Сведения о местоположении земельного участка (при отсутствии адреса) в структурированном в соответствии с федеральной информационной адресной системой виде				215800, Российская Федерация, Смоленская область, Ярцевский р-н, Ярцево г, Сосновая ул			
1.2.	Дополнительные сведения о местоположении земельного участка				—			

1	2				3		
2.	Площадь земельного участка ± величина погрешности определения (вычисления) площади (Р ± ΔР), м²				598 ± 9,00		
3.	Формула, примененная для вычисления предельной погрешности определения площади земельного участка, с подставленными значениями и итоговые (вычисленные) значения				3,5*0,10*√(598,00) = 9		
4.	Площадь земельного участка согласно сведениям Единого государственного реестра недвижимости (Ркад), м²				597,00		
5.	Оценка расхождения Р и Ркад (Р - Ркад), м²				1		
6.	Предельный минимальный и максимальный размеры земельного участка (Рмин и Рмакс), м²				— —		
7.	Кадастровый или иной государственный учетный номер (инвентарный) здания, сооружения, объекта незавершенного строительства, расположенного на земельном участке				—		
8.	Вид (виды) разрешенного использования				Для огорода, прилегающий к земельному участку, расположенному по ул. Сосновая ,5		
8.1.	Дополнительные сведения об использовании земельного участка				—		
9.	Сведения о земельных участках (землях общего пользования, территории общего пользования), посредством которых обеспечивается доступ				—		
10.	Иные сведения				—		
4. Пояснения к сведениям об уточняемом земельном участке с кадастровым номером					67:25:0010711:13 :		
1.	—						
1. Сведения о характерных точках границ уточняемого земельного участка с кадастровым номером					67:25:0010711:16 :		
Система координат МСК-67, зона 1					Зона № 1		
Обозначение характерных точек границ	Координаты, м				Метод определения координат	Формулы, примененные для расчета средней квадратической погрешности определения координат характерных точек границ (Mt), с подставленными в такие формулы значениями и итоговые (вычисленные) значения Mt, м	Описание закрепления точки
	содержатся в Едином государственном реестре недвижимости		определены в результате выполнения комплексных кадастровых работ				
	X	Y	X	Y			
1	2	3	4	5	6	7	8
94	488 596,87	1 265 491,18	488 596,87	1 265 491,18	—	0,30	—

1	2	3	4	5	6	7	8
353	488 566,84	1 265 480,93	488 566,84	1 265 480,93	—	0,30	—
354	488 565,68	1 265 475,69	488 565,68	1 265 475,69			
104	488 556,98	1 265 472,59	488 556,98	1 265 472,59			Столб забора
355	488 567,83	1 265 441,12	488 567,83	1 265 441,12			
352	488 608,28	1 265 455,30	488 608,28	1 265 455,30			—
94	488 596,87	1 265 491,18	488 596,87	1 265 491,18			

2. Сведения о частях границ уточняемого земельного участка с кадастровым номером 67:25:0010711:16 :

Обозначение части границ		Горизонтальное проложение (S), м	Описание прохождения части границ	Сведения о согласовании местоположения границ (согласовано/спорное)
от т.	до т.			
1	2	3	4	5
94	353	31,73	—	согласовано
353	354	5,37		
354	104	9,24		
104	355	33,29		
355	352	42,86		
352	94	37,65		

3. Сведения о характеристиках уточняемого земельного участка с кадастровым номером 67:25:0010711:16 :

№ п/п	Наименование характеристики	Значение характеристики
1	2	3
1.	Адрес земельного участка	—
1.1.	Сведения о местоположении земельного участка (при отсутствии адреса) в структурированном в соответствии с федеральной информационной адресной системой виде	Российская Федерация, Смоленская область, Ярцевский р-н, Ярцево г, Сосновая ул, д 1
1.2.	Дополнительные сведения о местоположении земельного участка	—
2.	Площадь земельного участка \pm величина погрешности определения (вычисления) площади ($P \pm \Delta P$), м ²	$1\,589 \pm 14,00$
3.	Формула, примененная для вычисления предельной погрешности определения площади земельного участка, с подставленными значениями и итоговые (вычисленные) значения	$3,5*0,10*\sqrt{(1\,589,00)} = 14$
4.	Площадь земельного участка согласно сведениям Единого государственного реестра недвижимости (Ркад), м ²	1 589,00
5.	Оценка расхождения Р и Ркад ($P - P_{кад}$), м ²	0

1	2				3		
6.	Предельный минимальный и максимальный размеры земельного участка (Рмин и Рмакс), м²				— —		
7.	Кадастровый или иной государственный учетный номер (инвентарный) здания, сооружения, объекта незавершенного строительства, расположенного на земельном участке				—		
8.	Вид (виды) разрешенного использования				под индивидуальный жилой дом		
8.1.	Дополнительные сведения об использовании земельного участка				—		
9.	Сведения о земельных участках (землях общего пользования, территории общего пользования), посредством которых обеспечивается доступ				—		
10.	Иные сведения				—		
4. Пояснения к сведениям об уточняемом земельном участке с кадастровым номером 67:25:0010711:16 :							
1.	—						
1. Сведения о характерных точках границ уточняемого земельного участка с кадастровым номером 67:25:0010711:17 :							
Система координат МСК-67, зона 1 Зона № 1							
Обозначение характерных точек границ	Координаты, м				Метод определения координат	Формулы, примененные для расчета средней квадратической погрешности определения координат характерных точек границ (Mt), с подставленными в такие формулы значениями и итоговые (вычисленные) значения Mt, м	Описание закрепления точки
	содержатся в Едином государственном реестре недвижимости		определены в результате выполнения комплексных кадастровых работ				
	X	Y	X	Y			
1	2	3	4	5	6	7	8
40	488 709,58	1 265 530,91	488 709,58	1 265 530,91	—	0,10	—
41	488 684,79	1 265 516,29	488 684,79	1 265 516,29			
47	488 686,71	1 265 512,19	488 686,71	1 265 512,19			
46	488 690,58	1 265 508,47	488 690,58	1 265 508,47			
45	488 741,39	1 265 512,13	488 741,39	1 265 512,13			
44	488 714,19	1 265 567,71	488 714,19	1 265 567,71			
43	488 710,31	1 265 576,11	488 710,31	1 265 576,11			
42	488 693,75	1 265 567,73	488 693,75	1 265 567,73			
40	488 709,58	1 265 530,91	488 709,58	1 265 530,91			

2. Сведения о частях границ уточняемого земельного участка с кадастровым номером				67:25:0010711:17		:
Обозначение части границ		Горизонтальное проложение (S), м	Описание прохождения части границ	Сведения о согласовании местоположения границ (согласовано/спорное)		
от т.	до т.					
1	2	3	4	5		
40	41	28,78	—	согласовано		
41	47	4,53				
47	46	5,37				
46	45	50,94				
45	44	61,88				
44	43	9,25				
43	42	18,56				
42	40	40,08				
3. Сведения о характеристиках уточняемого земельного участка с кадастровым номером				67:25:0010711:17		:
№ п/п	Наименование характеристики		Значение характеристики			
1	2		3			
1.	Адрес земельного участка		—			
1.1.	Сведения о местоположении земельного участка (при отсутствии адреса) в структурированном в соответствии с федеральной информационной адресной системой виде		Российская Федерация, Смоленская область, Ярцевский р-н, Ярцево г, Сосновая ул, д 9			
1.2.	Дополнительные сведения о местоположении земельного участка		—			
2.	Площадь земельного участка ± величина погрешности определения (вычисления) площади (P ± ΔP), м²		1 769 ± 15,00			
3.	Формула, примененная для вычисления предельной погрешности определения площади земельного участка, с подставленными значениями и итоговые (вычисленные) значения		3,5*0,10*√(1 769,00) = 15			
4.	Площадь земельного участка согласно сведениям Единого государственного реестра недвижимости (Ркад), м²		1 770,00			
5.	Оценка расхождения Р и Ркад (Р - Ркад), м²		1			
6.	Предельный минимальный и максимальный размеры земельного участка (Рмин и Рмакс), м²		— —			
7.	Кадастровый или иной государственный учетный номер (инвентарный) здания, сооружения, объекта незавершенного строительства, расположенного на земельном участке		—			

1	2				3		
8.	Вид (виды) разрешенного использования				Для огорода		
8.1.	Дополнительные сведения об использовании земельного участка				—		
9.	Сведения о земельных участках (землях общего пользования, территории общего пользования), посредством которых обеспечивается доступ				—		
10.	Иные сведения				—		
4. Пояснения к сведениям об уточняемом земельном участке с кадастровым номером					67:25:0010711:17 :		
1.	—						
1. Сведения о характерных точках границ уточняемого земельного участка с кадастровым номером					67:25:0010711:183 :		
Система координат					МСК-67, зона 1 Зона № 1		
Обоз- начение харак- терных точек границ	Координаты, м				Метод определения координат	Формулы, примененные для расчета средней квадратической погрешности определения координат характерных точек границ (Mt), с подставленными в такие формулы значениями и итоговые (вычисленные) значения Mt, м	Описание закрепления точки
	содержатся в Едином государственном реестре недвижимости		определены в результате выполнения комплексных кадастровых работ				
	X	Y	X	Y			
1	2	3	4	5	6	7	8
н 1	488 529,92	1 265 477,58	488 529,92	1 265 477,58	—	0,10	Временный межевой знак
2	488 559,56	1 265 491,26	488 559,56	1 265 491,26			
3	488 551,16	1 265 521,39	488 551,16	1 265 521,39			
н 2	488 518,85	1 265 511,92	488 518,85	1 265 511,92			Долговременный межевой знак
н 1	488 529,92	1 265 477,58	488 529,92	1 265 477,58			Временный межевой знак
2. Сведения о частях границ уточняемого земельного участка с кадастровым номером					67:25:0010711:183 :		
Обозначение части границ		Горизонтальное проложение (S), м	Описание прохождения части границ		Сведения о согласовании местоположения границ (согласовано/спорное)		
от т.	до т.						
1	2	3	4		5		
н 1	2	32,64	—		согласовано		
2	3	31,28					
3	н 2	33,67					
н 2	н 1	36,08					

3. Сведения о характеристиках уточняемого земельного участка с кадастровым номером 67:25:0010711:183 :		
№ п/п	Наименование характеристики	Значение характеристики
1	2	3
1.	Адрес земельного участка	Российская Федерация, Смоленская область, Ярцевский район, г Ярцево, ул Дачная, д 23А
1.1.	Сведения о местоположении земельного участка (при отсутствии адреса) в структурированном в соответствии с федеральной информационной адресной системой виде	—
1.2.	Дополнительные сведения о местоположении земельного участка	—
2.	Площадь земельного участка ± величина погрешности определения (вычисления) площади ($P \pm \Delta P$), м²	1 111 ± 12,00
3.	Формула, примененная для вычисления предельной погрешности определения площади земельного участка, с подставленными значениями и итоговые (вычисленные) значения	$3,5*0,10*\sqrt{(1\ 111,00)} = 12$
4.	Площадь земельного участка согласно сведениям Единого государственного реестра недвижимости (Ркад), м²	1 111,00
5.	Оценка расхождения Р и Ркад ($P - P_{кад}$), м²	0
6.	Предельный минимальный и максимальный размеры земельного участка (Рмин и Рмакс), м²	— —
7.	Кадастровый или иной государственный учетный номер (инвентарный) здания, сооружения, объекта незавершенного строительства, расположенного на земельном участке	—
8.	Вид (виды) разрешенного использования	под индивидуальный жилой дом
8.1.	Дополнительные сведения об использовании земельного участка	—
9.	Сведения о земельных участках (землях общего пользования, территории общего пользования), посредством которых обеспечивается доступ	—
10.	Иные сведения	—
4. Пояснения к сведениям об уточняемом земельном участке с кадастровым номером 67:25:0010711:183 :		
1.	—	

1. Сведения о характерных точках границ уточняемого земельного участка с кадастровым номером

67:25:0010711:184

:

Система координат

МСК-67, зона 1

Зона №

1

Обоз- начение харак- терных точек границ	Координаты, м				Метод определения координат	Формулы, примененные для расчета средней квадратической погрешности определения координат характерных точек границ (Mt), с подставленными в такие формулы значениями и итоговые (вычисленные) значения Mt, м	Описание закрепления точки
	содержатся в Едином государственном реестре недвижимости		определены в результате выполнения комплексных кадастровых работ				
	X	Y	X	Y			
1	2	3	4	5	6	7	8
1	488 498,02	1 265 462,85	488 498,02	1 265 462,85	—	0,10	Временный межевой знак
н 1	488 529,92	1 265 477,58	488 529,92	1 265 477,58			Долговременный межевой знак
н 2	488 518,85	1 265 511,92	488 518,85	1 265 511,92			
4	488 486,78	1 265 502,51	488 486,78	1 265 502,51			
1	488 498,02	1 265 462,85	488 498,02	1 265 462,85			Временный межевой знак

2. Сведения о частях границ уточняемого земельного участка с кадастровым номером

67:25:0010711:184

:

Обозначение части границ		Горизонтальное проложение (S), м	Описание прохождения части границ	Сведения о согласовании местоположения границ (согласовано/спорное)
от т.	до т.			
1	2	3	4	5
1	н 1	35,14	—	согласовано
н 1	н 2	36,08		
н 2	4	33,42		
4	1	41,22		

3. Сведения о характеристиках уточняемого земельного участка с кадастровым номером

67:25:0010711:184

:

№ п/п	Наименование характеристики	Значение характеристики
1	2	3

1	2	3
1.	Адрес земельного участка	—
1.1.	Сведения о местоположении земельного участка (при отсутствии адреса) в структурированном в соответствии с федеральной информационной адресной системой виде	215805, Российская Федерация, Смоленская область, Ярцевский р-н, Ярцево г, Дачная ул, д 23
1.2.	Дополнительные сведения о местоположении земельного участка	—
2.	Площадь земельного участка \pm величина погрешности определения (вычисления) площади ($P \pm \Delta P$), м ²	$1\,318 \pm 13,00$
3.	Формула, примененная для вычисления предельной погрешности определения площади земельного участка, с подставленными значениями и итоговые (вычисленные) значения	$3,5*0,10*\sqrt{(1\,318,00)} = 13$
4.	Площадь земельного участка согласно сведениям Единого государственного реестра недвижимости (Ркад), м ²	1 318,00
5.	Оценка расхождения Р и Ркад ($P - P_{кад}$), м ²	0
6.	Предельный минимальный и максимальный размеры земельного участка (Рмин и Рмакс), м ²	— —
7.	Кадастровый или иной государственный учетный номер (инвентарный) здания, сооружения, объекта незавершенного строительства, расположенного на земельном участке	—
8.	Вид (виды) разрешенного использования	под индивидуальный жилой дом
8.1.	Дополнительные сведения об использовании земельного участка	—
9.	Сведения о земельных участках (землях общего пользования, территории общего пользования), посредством которых обеспечивается доступ	—
10.	Иные сведения	—
4. Пояснения к сведениям об уточняемом земельном участке с кадастровым номером		67:25:0010711:184 :
1.	—	

1. Сведения о характерных точках границ уточняемого земельного участка с кадастровым номером

67:25:0010711:188

:

Система координат

МСК-67, зона 1

Зона №

1

Обоз- начение харак- терных точек границ	Координаты, м				Метод определения координат	Формулы, примененные для расчета средней квадратической погрешности определения координат характерных точек границ (Mt), с подставленными в такие формулы значениями и итоговые (вычисленные) значения Mt, м	Описание закрепления точки
	содержатся в Едином государственном реестре недвижимости		определены в результате выполнения комплексных кадастровых работ				
	X	Y	X	Y			
1	2	3	4	5	6	7	8
7	488 643,44	1 265 437,88	488 643,44	1 265 437,88	—	0,10	столб забора
107	488 636,82	1 265 458,80	488 636,82	1 265 458,80		0,30	
3	488 636,37	1 265 459,84	488 636,37	1 265 459,84		0,10	—
4	488 609,76	1 265 450,64	488 609,76	1 265 450,64			Столб забора
5	488 626,23	1 265 431,67	488 626,23	1 265 431,67			столб забора
7	488 643,44	1 265 437,88	488 643,44	1 265 437,88			

2. Сведения о частях границ уточняемого земельного участка с кадастровым номером

67:25:0010711:188

:

Обозначение части границ		Горизонтальное проложение (S), м	Описание прохождения части границ	Сведения о согласовании местоположения границ (согласовано/спорное)
от т.	до т.			
1	2	3	4	5
7	107	21,94	—	согласовано
107	3	1,13		
3	4	28,16		
4	5	25,12		
5	7	18,30		

3. Сведения о характеристиках уточняемого земельного участка с кадастровым номером

67:25:0010711:188

:

№ п/п	Наименование характеристики	Значение характеристики
1	2	3

1	2	3
1.	Адрес земельного участка	—
1.1.	Сведения о местоположении земельного участка (при отсутствии адреса) в структурированном в соответствии с федеральной информационной адресной системой виде	Российская Федерация, Смоленская область, Ярцевский р-н, Ярцевское городское поселение г, Ярцево г, Сосновая ул, уч 3а
1.2.	Дополнительные сведения о местоположении земельного участка	—
2.	Площадь земельного участка \pm величина погрешности определения (вычисления) площади ($P \pm \Delta P$), м ²	$540 \pm 8,00$
3.	Формула, примененная для вычисления предельной погрешности определения площади земельного участка, с подставленными значениями и итоговые (вычисленные) значения	$3,5*0,10*\sqrt{(540,00)} = 8$
4.	Площадь земельного участка согласно сведениям Единого государственного реестра недвижимости (Ркад), м ²	540,00
5.	Оценка расхождения Р и Ркад ($P - P_{кад}$), м ²	0
6.	Предельный минимальный и максимальный размеры земельного участка ($P_{мин}$ и $P_{макс}$), м ²	— —
7.	Кадастровый или иной государственный учетный номер (инвентарный) здания, сооружения, объекта незавершенного строительства, расположенного на земельном участке	—
8.	Вид (виды) разрешенного использования	для расширения территории индивидуального жилого дома
8.1.	Дополнительные сведения об использовании земельного участка	—
9.	Сведения о земельных участках (землях общего пользования, территории общего пользования), посредством которых обеспечивается доступ	—
10.	Иные сведения	—
4. Пояснения к сведениям об уточняемом земельном участке с кадастровым номером		67:25:0010711:188 :
1.	—	

1. Сведения о характерных точках границ уточняемого земельного участка с кадастровым номером					67:25:0010711:19			:	
Система координат					МСК-67, зона 1			Зона №	1
Обоз- начение харак- терных точек границ	Координаты, м				Метод определения координат	Формулы, примененные для расчета средней квадратической погрешности определения координат характерных точек границ (Mt), с подставленными в такие формулы значениями и итоговые (вычисленные) значения Mt, м	Описание закрепления точки		
	содержатся в Едином государственном реестре недвижимости		определены в результате выполнения комплексных кадастровых работ						
	X	Y	X	Y					
1	2	3	4	5	6	7	8		
40	488 709,58	1 265 530,91	488 709,58	1 265 530,91	—	0,10	—		
42	488 693,75	1 265 567,73	488 693,75	1 265 567,73					
48	488 666,98	1 265 554,17	488 666,98	1 265 554,17					
41	488 684,79	1 265 516,29	488 684,79	1 265 516,29					
40	488 709,58	1 265 530,91	488 709,58	1 265 530,91					
2. Сведения о частях границ уточняемого земельного участка с кадастровым номером					67:25:0010711:19			:	
Обозначение части границ		Горизонтальное проложение (S), м	Описание прохождения части границ		Сведения о согласовании местоположения границ (согласовано/спорное)				
от т.	до т.								
1	2	3	4		5				
40	42	40,08	—		согласовано				
42	48	30,01							
48	41	41,86							
41	40	28,78							
3. Сведения о характеристиках уточняемого земельного участка с кадастровым номером					67:25:0010711:19			:	
№ п/п	Наименование характеристики			Значение характеристики					
1	2			3					
1.	Адрес земельного участка			—					
1.1.	Сведения о местоположении земельного участка (при отсутствии адреса) в структурированном в соответствии с федеральной информационной адресной системой виде			Российская Федерация, Смоленская область, Ярцевский р-н, Ярцево г, Сосновая ул, д 9					
1.2.	Дополнительные сведения о местоположении земельного участка			—					

1	2				3		
2.	Площадь земельного участка ± величина погрешности определения (вычисления) площади (Р ± ΔР), м²				1 200 ± 12,00		
3.	Формула, примененная для вычисления предельной погрешности определения площади земельного участка, с подставленными значениями и итоговые (вычисленные) значения				3,5*0,10*√(1 200,00) = 12		
4.	Площадь земельного участка согласно сведениям Единого государственного реестра недвижимости (Ркад), м²				1 200,00		
5.	Оценка расхождения Р и Ркад (Р - Ркад), м²				0		
6.	Предельный минимальный и максимальный размеры земельного участка (Рмин и Рмакс), м²				— —		
7.	Кадастровый или иной государственный учетный номер (инвентарный) здания, сооружения, объекта незавершенного строительства, расположенного на земельном участке				—		
8.	Вид (виды) разрешенного использования				Под индивидуальный жилой дом		
8.1.	Дополнительные сведения об использовании земельного участка				—		
9.	Сведения о земельных участках (землях общего пользования, территории общего пользования), посредством которых обеспечивается доступ				—		
10.	Иные сведения				—		
4. Пояснения к сведениям об уточняемом земельном участке с кадастровым номером					67:25:0010711:19 :		
1.	—						
1. Сведения о характерных точках границ уточняемого земельного участка с кадастровым номером					67:25:0010711:191 :		
Система координат					МСК-67, зона 1 Зона № 1		
Обозначение характерных точек границ	Координаты, м				Метод определения координат	Формулы, примененные для расчета средней квадратической погрешности определения координат характерных точек границ (Mt), с подставленными в такие формулы значениями и итоговые (вычисленные) значения Mt, м	Описание закрепления точки
	содержатся в Едином государственном реестре недвижимости		определены в результате выполнения комплексных кадастровых работ				
	X	Y	X	Y			
1	2	3	4	5	6	7	8
н 1	488 615,83	1 265 509,44	488 615,83	1 265 509,44	—	0,10	—

1	2	3	4	5	6	7	8
н 2	488 607,55	1 265 528,67	488 607,55	1 265 528,67	—	0,10	—
н 3	488 580,96	1 265 519,24	488 580,96	1 265 519,24			
4	488 588,01	1 265 500,30	488 588,01	1 265 500,30			
н 1	488 615,83	1 265 509,44	488 615,83	1 265 509,44			

2. Сведения о частях границ уточняемого земельного участка с кадастровым номером 67:25:0010711:191 :

Обозначение части границ		Горизонтальное проложение (S), м	Описание прохождения части границ	Сведения о согласовании местоположения границ (согласовано/спорное)
от т.	до т.			
1	2	3	4	5
н 1	н 2	20,94	—	согласовано
н 2	н 3	28,21		
н 3	4	20,21		
4	н 1	29,28		

3. Сведения о характеристиках уточняемого земельного участка с кадастровым номером 67:25:0010711:191 :

№ п/п	Наименование характеристики	Значение характеристики
1	2	3
1.	Адрес земельного участка	—
1.1.	Сведения о местоположении земельного участка (при отсутствии адреса) в структурированном в соответствии с федеральной информационной адресной системой виде	215805, Российская Федерация, Смоленская область, Ярцевский р-н, Ярцево г, Сосновая ул, д 2
1.2.	Дополнительные сведения о местоположении земельного участка	—
2.	Площадь земельного участка ± величина погрешности определения (вычисления) площади ($P \pm \Delta P$), м²	$590 \pm 9,00$
3.	Формула, примененная для вычисления предельной погрешности определения площади земельного участка, с подставленными значениями и итоговые (вычисленные) значения	$3,5 * 0,10 * \sqrt{(590,00)} = 9$
4.	Площадь земельного участка согласно сведениям Единого государственного реестра недвижимости (Ркад), м²	590,00
5.	Оценка расхождения Р и Ркад ($P - P_{кад}$), м²	0
6.	Предельный минимальный и максимальный размеры земельного участка ($P_{мин}$ и $P_{макс}$), м²	— —

1	2				3		
7.	Кадастровый или иной государственный учетный номер (инвентарный) здания, сооружения, объекта незавершенного строительства, расположенного на земельном участке				—		
8.	Вид (виды) разрешенного использования				под индивидуальный жилой дом в дополнение к земельному участку		
8.1.	Дополнительные сведения об использовании земельного участка				—		
9.	Сведения о земельных участках (землях общего пользования, территории общего пользования), посредством которых обеспечивается доступ				—		
10.	Иные сведения				—		
4. Пояснения к сведениям об уточняемом земельном участке с кадастровым номером					67:25:0010711:191		
1.					—		
1. Сведения о характерных точках границ уточняемого земельного участка с кадастровым номером					67:25:0010711:192		
Система координат					МСК-67, зона 1		
Зона №					1		
Обозначение характерных точек границ	Координаты, м				Метод определения координат	Формулы, примененные для расчета средней квадратической погрешности определения координат характерных точек границ (Mt), с подставленными в такие формулы значениями и итоговые (вычисленные) значения Mt, м	Описание закрепления точки
	содержатся в Едином государственном реестре недвижимости		определены в результате выполнения комплексных кадастровых работ				
	X	Y	X	Y			
1	2	3	4	5	6	7	8
317	488 462,25	1 265 692,96	488 462,25	1 265 692,96	—	0,30	—
2	488 454,90	1 265 715,20	488 454,90	1 265 715,20		0,10	
3	488 448,95	1 265 713,21	488 448,95	1 265 713,21		0,30	
138	488 440,50	1 265 738,86	488 440,50	1 265 738,86		0,10	
139	488 397,75	1 265 724,78	488 397,75	1 265 724,78		0,30	
6	488 406,20	1 265 699,14	488 406,20	1 265 699,14		0,30	
318	488 413,52	1 265 676,91	488 413,52	1 265 676,91		0,30	
317	488 462,25	1 265 692,96	488 462,25	1 265 692,96			
2. Сведения о частях границ уточняемого земельного участка с кадастровым номером					67:25:0010711:192		
Обозначение части границ		Горизонтальное проложение (S), м	Описание прохождения части границ		Сведения о согласовании местоположения границ (согласовано/спорное)		
от т.	до т.						

1	2	3	4	5
317	2	23,42	—	согласовано
2	3	6,27		
3	138	27,01		
138	139	45,01		
139	6	27,00		
6	318	23,40		
318	317	51,31		

3. Сведения о характеристиках уточняемого земельного участка с кадастровым номером 67:25:0010711:192 :

№ п/п	Наименование характеристики	Значение характеристики
1	2	3
1.	Адрес земельного участка	—
1.1.	Сведения о местоположении земельного участка (при отсутствии адреса) в структурированном в соответствии с федеральной информационной адресной системой виде	215805, Российская Федерация, Смоленская область, Ярцевский р-н, Ярцево г, Дачная ул
1.2.	Дополнительные сведения о местоположении земельного участка	—
2.	Площадь земельного участка ± величина погрешности определения (вычисления) площади ($P \pm \Delta P$), м²	$2\,416 \pm 17,00$
3.	Формула, примененная для вычисления предельной погрешности определения площади земельного участка, с подставленными значениями и итоговые (вычисленные) значения	$3,5*0,10*\sqrt{(2\,416,00)} = 17$
4.	Площадь земельного участка согласно сведениям Единого государственного реестра недвижимости (Ркад), м²	2 415,00
5.	Оценка расхождения Р и Ркад ($P - P_{кад}$), м²	1
6.	Предельный минимальный и максимальный размеры земельного участка ($P_{мин}$ и $P_{макс}$), м²	— —
7.	Кадастровый или иной государственный учетный номер (инвентарный) здания, сооружения, объекта незавершенного строительства, расположенного на земельном участке	—
8.	Вид (виды) разрешенного использования	под индивидуальный жилой дом
8.1.	Дополнительные сведения об использовании земельного участка	—
9.	Сведения о земельных участках (землях общего пользования, территории общего пользования), посредством которых обеспечивается доступ	—

1	2				3				
10.	Иные сведения				—				
4. Пояснения к сведениям об уточняемом земельном участке с кадастровым номером					67:25:0010711:192			:	
1.	—								
1. Сведения о характерных точках границ уточняемого земельного участка с кадастровым номером					67:25:0010711:199				:
Система координат					МСК-67, зона 1				Зона № 1
Обозначение характерных точек границ	Координаты, м				Метод определения координат	Формулы, примененные для расчета средней квадратической погрешности определения координат характерных точек границ (Mt), с подставленными в такие формулы значениями и итоговые (вычисленные) значения Mt, м	Описание закрепления точки		
	содержатся в Едином государственном реестре недвижимости		определены в результате выполнения комплексных кадастровых работ						
	X	Y	X	Y					
1	2	3	4	5	6	7	8		
7	488 688,88	1 265 229,43	488 688,88	1 265 229,43	—	0,10	—		
165	488 696,66	1 265 246,33	488 696,66	1 265 246,33		0,30			
164	488 680,22	1 265 240,35	488 680,22	1 265 240,35					
161	488 657,70	1 265 231,76	488 657,70	1 265 231,76					
160	488 634,50	1 265 222,90	488 634,50	1 265 222,90		0,10			
8	488 639,17	1 265 212,80	488 639,17	1 265 212,80					
7	488 688,88	1 265 229,43	488 688,88	1 265 229,43					
2. Сведения о частях границ уточняемого земельного участка с кадастровым номером					67:25:0010711:199				:
Обозначение части границ		Горизонтальное проложение (S), м	Описание прохождения части границ		Сведения о согласовании местоположения границ (согласовано/спорное)				
от т.	до т.								
1	2	3	4		5				
7	165	18,60	—		согласовано				
165	164	17,49							
164	161	24,10							
161	160	24,83							
160	8	11,13							
8	7	52,42							
3. Сведения о характеристиках уточняемого земельного участка с кадастровым номером					67:25:0010711:199				:
№ п/п	Наименование характеристики				Значение характеристики				

1	2	3
1.	Адрес земельного участка	Российская Федерация, Смоленская область, р-н Ярцевский, Ярцевское городское поселение, г. Ярцево, пер. 2-й Дачный, 10А
1.1.	Сведения о местоположении земельного участка (при отсутствии адреса) в структурированном в соответствии с федеральной информационной адресной системой виде	—
1.2.	Дополнительные сведения о местоположении земельного участка	—
2.	Площадь земельного участка \pm величина погрешности определения (вычисления) площади ($P \pm \Delta P$), м ²	$731 \pm 9,00$
3.	Формула, примененная для вычисления предельной погрешности определения площади земельного участка, с подставленными значениями и итоговые (вычисленные) значения	$3,5*0,10*\sqrt{(731,00)} = 9$
4.	Площадь земельного участка согласно сведениям Единого государственного реестра недвижимости (Ркад), м ²	731,00
5.	Оценка расхождения Р и Ркад ($P - P_{кад}$), м ²	0
6.	Предельный минимальный и максимальный размеры земельного участка ($P_{мин}$ и $P_{макс}$), м ²	— —
7.	Кадастровый или иной государственный учетный номер (инвентарный) здания, сооружения, объекта незавершенного строительства, расположенного на земельном участке	—
8.	Вид (виды) разрешенного использования	ведение огородничества
8.1.	Дополнительные сведения об использовании земельного участка	—
9.	Сведения о земельных участках (землях общего пользования, территории общего пользования), посредством которых обеспечивается доступ	—
10.	Иные сведения	—
4. Пояснения к сведениям об уточняемом земельном участке с кадастровым номером		67:25:0010711:199 :
1.	—	

1. Сведения о характерных точках границ уточняемого земельного участка с кадастровым номером						67:25:0010711:2		:
Система координат				МСК-67, зона 1		Зона № 1		
Обозначение характерных точек границ	Координаты, м				Метод определения координат	Формулы, примененные для расчета средней квадратической погрешности определения координат характерных точек границ (Mt), с подставленными в такие формулы значениями и итоговые (вычисленные) значения Mt, м	Описание закрепления точки	
	содержатся в Едином государственном реестре недвижимости		определены в результате выполнения комплексных кадастровых работ					
	X	Y	X	Y				
1	2	3	4	5	6	7	8	
3	488 636,37	1 265 459,84	488 636,37	1 265 459,84	—	0,10	—	
93	488 623,60	1 265 500,41	488 623,60	1 265 500,41		0,30		
94	488 596,87	1 265 491,18	488 596,87	1 265 491,18				
4	488 609,76	1 265 450,64	488 609,76	1 265 450,64		0,10	Столб забора	
3	488 636,37	1 265 459,84	488 636,37	1 265 459,84			—	
2. Сведения о частях границ уточняемого земельного участка с кадастровым номером						67:25:0010711:2		:
Обозначение части границ		Горизонтальное проложение (S), м	Описание прохождения части границ		Сведения о согласовании местоположения границ (согласовано/спорное)			
от т.	до т.							
1	2	3	4		5			
3	93	42,53	—		согласовано			
93	94	28,28						
94	4	42,54						
4	3	28,16						
3. Сведения о характеристиках уточняемого земельного участка с кадастровым номером						67:25:0010711:2		:
№ п/п	Наименование характеристики				Значение характеристики			
1	2				3			
1.	Адрес земельного участка				—			
1.1.	Сведения о местоположении земельного участка (при отсутствии адреса) в структурированном в соответствии с федеральной информационной адресной системой виде				Российская Федерация, Смоленская область, Ярцевский р-н, Ярцево г, Сосновая ул, д 3			
1.2.	Дополнительные сведения о местоположении земельного участка				—			

1	2				3		
2.	Площадь земельного участка ± величина погрешности определения (вычисления) площади (Р ± ΔР), м²				1 200 ± 12,00		
3.	Формула, примененная для вычисления предельной погрешности определения площади земельного участка, с подставленными значениями и итоговые (вычисленные) значения				3,5*0,10*√(1 200,00) = 12		
4.	Площадь земельного участка согласно сведениям Единого государственного реестра недвижимости (Ркад), м²				1 200,00		
5.	Оценка расхождения Р и Ркад (Р - Ркад), м²				0		
6.	Предельный минимальный и максимальный размеры земельного участка (Рмин и Рмакс), м²				— —		
7.	Кадастровый или иной государственный учетный номер (инвентарный) здания, сооружения, объекта незавершенного строительства, расположенного на земельном участке				—		
8.	Вид (виды) разрешенного использования				Для строительства индивидуального жилого дома		
8.1.	Дополнительные сведения об использовании земельного участка				—		
9.	Сведения о земельных участках (землях общего пользования, территории общего пользования), посредством которых обеспечивается доступ				—		
10.	Иные сведения				—		
4. Пояснения к сведениям об уточняемом земельном участке с кадастровым номером					67:25:0010711:2 :		
1.					—		
1. Сведения о характерных точках границ уточняемого земельного участка с кадастровым номером					67:25:0010711:20 :		
Система координат					МСК-67, зона 1 Зона № 1		
Обозначение характерных точек границ	Координаты, м				Метод определения координат	Формулы, примененные для расчета средней квадратической погрешности определения координат характерных точек границ (Mt), с подставленными в такие формулы значениями и итоговые (вычисленные) значения Mt, м	Описание закрепления точки
	содержатся в Едином государственном реестре недвижимости		определены в результате выполнения комплексных кадастровых работ				
	X	Y	X	Y			
1	2	3	4	5	6	7	8
1	488 629,14	1 265 387,00	488 629,14	1 265 387,00	—	0,10	—

1	2	3	4	5	6	7	8
2	488 658,10	1 265 397,46	488 658,10	1 265 397,46	—	0,10	—
8	488 657,71	1 265 398,54	488 657,71	1 265 398,54			—
7	488 643,44	1 265 437,88	488 643,44	1 265 437,88			столб забора
5	488 626,23	1 265 431,67	488 626,23	1 265 431,67			Столб забора
5	488 623,78	1 265 423,22	488 623,78	1 265 423,22			
4	488 619,18	1 265 412,20	488 619,18	1 265 412,20			
3	488 628,72	1 265 388,07	488 628,72	1 265 388,07			
1	488 629,14	1 265 387,00	488 629,14	1 265 387,00			—

2. Сведения о частях границ уточняемого земельного участка с кадастровым номером 67:25:0010711:20 :

Обозначение части границ		Горизонтальное проложение (S), м	Описание прохождения части границ	Сведения о согласовании местоположения границ (согласовано/спорное)
от т.	до т.			
1	2	3	4	5
1	2	30,79	—	согласовано
2	8	1,15		
8	7	41,85		
7	5	18,30		
5	5	8,80		
5	4	11,94		
4	3	25,95		
3	1	1,15		

3. Сведения о характеристиках уточняемого земельного участка с кадастровым номером 67:25:0010711:20 :

№ п/п	Наименование характеристики	Значение характеристики
1	2	3
1.	Адрес земельного участка	—
1.1.	Сведения о местоположении земельного участка (при отсутствии адреса) в структурированном в соответствии с федеральной информационной адресной системой виде	Российская Федерация, Смоленская область, Ярцевский р-н, Ярцево г, Сосновая ул, д 21
1.2.	Дополнительные сведения о местоположении земельного участка	—
2.	Площадь земельного участка ± величина погрешности определения (вычисления) площади (Р ± ΔР), м²	1 235 ± 12,00

1	2				3		
3.	Формула, примененная для вычисления предельной погрешности определения площади земельного участка, с подставленными значениями и итоговые (вычисленные) значения				3,5*0,10*√(1 235,00) = 12		
4.	Площадь земельного участка согласно сведениям Единого государственного реестра недвижимости (Ркад), м²				1 235,00		
5.	Оценка расхождения Р и Ркад (Р - Ркад), м²				0		
6.	Предельный минимальный и максимальный размеры земельного участка (Рмин и Рмакс), м²				— —		
7.	Кадастровый или иной государственный учетный номер (инвентарный) здания, сооружения, объекта незавершенного строительства, расположенного на земельном участке				—		
8.	Вид (виды) разрешенного использования				для строительства индивидуального жилого дома		
8.1.	Дополнительные сведения об использовании земельного участка				—		
9.	Сведения о земельных участках (землях общего пользования, территории общего пользования), посредством которых обеспечивается доступ				—		
10.	Иные сведения				—		
4. Пояснения к сведениям об уточняемом земельном участке с кадастровым номером					67:25:0010711:20 :		
1.	—						
1. Сведения о характерных точках границ уточняемого земельного участка с кадастровым номером					67:25:0010711:201 :		
Система координат МСК-67, зона 1					Зона № 1		
Обоз- начение харак- терных точек границ	Координаты, м				Метод определения координат	Формулы, примененные для расчета средней квадратической погрешности определения координат характерных точек границ (Mt), с подставленными в такие формулы значениями и итоговые (вычисленные) значения Mt, м	Описание закрепления точки
	содержатся в Едином государственном реестре недвижимости		определены в результате выполнения комплексных кадастровых работ				
	X	Y	X	Y			
1	2	3	4	5	6	7	8
н 1	488 773,56	1 265 439,18	488 773,56	1 265 439,18	—	0,10	Закрепление отсутствует
н 2	488 759,29	1 265 479,74	488 759,29	1 265 479,74			

1	2	3	4	5	6	7	8
3	488 749,34	1 265 476,16	488 749,34	1 265 476,16	—	0,10	Долговременный межевой знак
4	488 763,61	1 265 435,60	488 763,61	1 265 435,60			Временный межевой знак
н 1	488 773,56	1 265 439,18	488 773,56	1 265 439,18			Закрепление отсутствует

2. Сведения о частях границ уточняемого земельного участка с кадастровым номером 67:25:0010711:201 :

Обозначение части границ		Горизонтальное проложение (S), м	Описание прохождения части границ	Сведения о согласовании местоположения границ (согласовано/спорное)
от т.	до т.			
1	2	3	4	5
н 1	н 2	43,00	—	согласовано
н 2	3	10,57		
3	4	43,00		
4	н 1	10,57		

3. Сведения о характеристиках уточняемого земельного участка с кадастровым номером 67:25:0010711:201 :

№ п/п	Наименование характеристики	Значение характеристики
1	2	3
1.	Адрес земельного участка	—
1.1.	Сведения о местоположении земельного участка (при отсутствии адреса) в структурированном в соответствии с федеральной информационной адресной системой виде	215805, Российская Федерация, Смоленская область, Ярцевский р-н, Ярцево г, Сосновая ул, д 11
1.2.	Дополнительные сведения о местоположении земельного участка	—
2.	Площадь земельного участка \pm величина погрешности определения (вычисления) площади ($P \pm \Delta P$), м ²	$455 \pm 7,00$
3.	Формула, примененная для вычисления предельной погрешности определения площади земельного участка, с подставленными значениями и итоговые (вычисленные) значения	$3,5 * 0,10 * \sqrt{(455,00)} = 7$
4.	Площадь земельного участка согласно сведениям Единого государственного реестра недвижимости (Ркад), м ²	455,00
5.	Оценка расхождения Р и Ркад ($P - P_{кад}$), м ²	0
6.	Предельный минимальный и максимальный размеры земельного участка ($P_{мин}$ и $P_{макс}$), м ²	— —

1	2				3		
7.	Кадастровый или иной государственный учетный номер (инвентарный) здания, сооружения, объекта незавершенного строительства, расположенного на земельном участке				—		
8.	Вид (виды) разрешенного использования				для строительства индивидуального жилого дома		
8.1.	Дополнительные сведения об использовании земельного участка				—		
9.	Сведения о земельных участках (землях общего пользования, территории общего пользования), посредством которых обеспечивается доступ				—		
10.	Иные сведения				—		
4. Пояснения к сведениям об уточняемом земельном участке с кадастровым номером					67:25:0010711:201		
1.					—		
1. Сведения о характерных точках границ уточняемого земельного участка с кадастровым номером					67:25:0010711:202		
Система координат МСК-67, зона 1					Зона № 1		
Обоз- начение харак- терных точек границ	Координаты, м				Метод определения координат	Формулы, примененные для расчета средней квадратической погрешности определения координат характерных точек границ (Mt), с подставленными в такие формулы значениями и итоговые (вычисленные) значения Mt, м	Описание закрепления точки
	содержатся в Едином государственном реестре недвижимости		определены в результате выполнения комплексных кадастровых работ				
	X	Y	X	Y			
1	2	3	4	5	6	7	8
3	488 551,16	1 265 521,39	488 551,16	1 265 521,39	—	0,10	Временный межевой знак
н 19	488 551,63	1 265 519,71	488 551,63	1 265 519,71			—
н 18	488 557,53	1 265 522,05	488 557,53	1 265 522,05			
н 17	488 563,29	1 265 524,12	488 563,29	1 265 524,12			
н 16	488 577,18	1 265 529,39	488 577,18	1 265 529,39			
2	488 572,90	1 265 540,89	488 572,90	1 265 540,89			
3	488 570,71	1 265 546,47	488 570,71	1 265 546,47			
4	488 567,64	1 265 545,46	488 567,64	1 265 545,46			
5	488 563,45	1 265 544,10	488 563,45	1 265 544,10			
6	488 560,95	1 265 543,18	488 560,95	1 265 543,18			
7	488 552,45	1 265 540,76	488 552,45	1 265 540,76			

1	2	3	4	5	6	7	8
8	488 547,99	1 265 539,52	488 547,99	1 265 539,52	—	0,10	—
9	488 544,82	1 265 538,31	488 544,82	1 265 538,31			
10	488 538,72	1 265 536,16	488 538,72	1 265 536,16			
11	488 537,48	1 265 535,71	488 537,48	1 265 535,71			Долговременный межевой знак
н 12	488 543,65	1 265 519,19	488 543,65	1 265 519,19			
н 13	488 544,74	1 265 519,51	488 544,74	1 265 519,51			—
3	488 551,16	1 265 521,39	488 551,16	1 265 521,39			Временный межевой знак

2. Сведения о частях границ уточняемого земельного участка с кадастровым номером
67:25:0010711:202
:

Обозначение части границ		Горизонтальное проложение (S), м	Описание прохождения части границ	Сведения о согласовании местоположения границ (согласовано/спорное)
от т.	до т.			
1	2	3	4	5
3	н 19	1,74	—	согласовано
н 19	н 18	6,35		
н 18	н 17	6,12		
н 17	н 16	14,86		
н 16	2	12,27		
2	3	5,99		
3	4	3,23		
4	5	4,41		
5	6	2,66		
6	7	8,84		
7	8	4,63		
8	9	3,39		
9	10	6,47		
10	11	1,32		
11	н 12	17,63		
н 12	н 13	1,14		
н 13	3	6,69		

3. Сведения о характеристиках уточняемого земельного участка с кадастровым номером
67:25:0010711:202
:

№ п/п	Наименование характеристики	Значение характеристики
1	2	3

1	2	3
1.	Адрес земельного участка	—
1.1.	Сведения о местоположении земельного участка (при отсутствии адреса) в структурированном в соответствии с федеральной информационной адресной системой виде	215805, Российская Федерация, Смоленская область, Ярцевский р-н, Ярцево г, Дачная ул, д 27А
1.2.	Дополнительные сведения о местоположении земельного участка	—
2.	Площадь земельного участка \pm величина погрешности определения (вычисления) площади ($P \pm \Delta P$), м ²	$656 \pm 9,00$
3.	Формула, примененная для вычисления предельной погрешности определения площади земельного участка, с подставленными значениями и итоговые (вычисленные) значения	$3,5*0,10*\sqrt{(656,00)} = 9$
4.	Площадь земельного участка согласно сведениям Единого государственного реестра недвижимости (Ркад), м ²	656,00
5.	Оценка расхождения Р и Ркад ($P - P_{кад}$), м ²	0
6.	Предельный минимальный и максимальный размеры земельного участка ($P_{мин}$ и $P_{макс}$), м ²	— —
7.	Кадастровый или иной государственный учетный номер (инвентарный) здания, сооружения, объекта незавершенного строительства, расположенного на земельном участке	—
8.	Вид (виды) разрешенного использования	под индивидуальный жилой дом
8.1.	Дополнительные сведения об использовании земельного участка	—
9.	Сведения о земельных участках (землях общего пользования, территории общего пользования), посредством которых обеспечивается доступ	—
10.	Иные сведения	—
4. Пояснения к сведениям об уточняемом земельном участке с кадастровым номером		67:25:0010711:202 :
1.	—	

1. Сведения о характерных точках границ уточняемого земельного участка с кадастровым номером

67:25:0010711:203

:

Система координат

МСК-67, зона 1

Зона №

1

Обоз- начение харак- терных точек границ	Координаты, м				Метод определения координат	Формулы, примененные для расчета средней квадратической погрешности определения координат характерных точек границ (Mt), с подставленными в такие формулы значениями и итоговые (вычисленные) значения Mt, м	Описание закрепления точки
	содержатся в Едином государственном реестре недвижимости		определены в результате выполнения комплексных кадастровых работ				
	X	Y	X	Y			
1	2	3	4	5	6	7	8
2	488 559,56	1 265 491,26	488 559,56	1 265 491,26	—	0,10	Временный межевой знак
4	488 588,01	1 265 500,30	488 588,01	1 265 500,30			—
н 16	488 577,18	1 265 529,39	488 577,18	1 265 529,39			
н 17	488 563,29	1 265 524,12	488 563,29	1 265 524,12			
н 18	488 557,53	1 265 522,05	488 557,53	1 265 522,05			
н 19	488 551,63	1 265 519,71	488 551,63	1 265 519,71			
2	488 559,56	1 265 491,26	488 559,56	1 265 491,26			Временный межевой знак

2. Сведения о частях границ уточняемого земельного участка с кадастровым номером

67:25:0010711:203

:

Обозначение части границ		Горизонтальное проложение (S), м	Описание прохождения части границ	Сведения о согласовании местоположения границ (согласовано/спорное)
от т.	до т.			
1	2	3	4	5
2	4	29,85	—	согласовано
4	н 16	31,04		
н 16	н 17	14,86		
н 17	н 18	6,12		
н 18	н 19	6,35		
н 19	2	29,53		

3. Сведения о характеристиках уточняемого земельного участка с кадастровым номером

67:25:0010711:203

:

№ п/п	Наименование характеристики	Значение характеристики
1	2	3

1	2	3
1.	Адрес земельного участка	Российская Федерация, Смоленская область, Ярцевский район, Ярцевское городское поселение, г Ярцево, ул Сосновая, участок 2А
1.1.	Сведения о местоположении земельного участка (при отсутствии адреса) в структурированном в соответствии с федеральной информационной адресной системой виде	—
1.2.	Дополнительные сведения о местоположении земельного участка	—
2.	Площадь земельного участка \pm величина погрешности определения (вычисления) площади ($P \pm \Delta P$), м ²	$865 \pm 10,00$
3.	Формула, примененная для вычисления предельной погрешности определения площади земельного участка, с подставленными значениями и итоговые (вычисленные) значения	$3,5*0,10*\sqrt{(865,00)} = 10$
4.	Площадь земельного участка согласно сведениям Единого государственного реестра недвижимости (Ркад), м ²	865,00
5.	Оценка расхождения Р и Ркад ($P - P_{кад}$), м ²	0
6.	Предельный минимальный и максимальный размеры земельного участка ($P_{мин}$ и $P_{макс}$), м ²	— —
7.	Кадастровый или иной государственный учетный номер (инвентарный) здания, сооружения, объекта незавершенного строительства, расположенного на земельном участке	—
8.	Вид (виды) разрешенного использования	под индивидуальный жилой дом
8.1.	Дополнительные сведения об использовании земельного участка	—
9.	Сведения о земельных участках (землях общего пользования, территории общего пользования), посредством которых обеспечивается доступ	—
10.	Иные сведения	—
4. Пояснения к сведениям об уточняемом земельном участке с кадастровым номером		67:25:0010711:203 :
1.	—	

1. Сведения о характерных точках границ уточняемого земельного участка с кадастровым номером67:25:0010711:204:

Система координатМСК-67, зона 1Зона №1

Обоз- начение харак- терных точек границ	Координаты, м				Метод определения координат	Формулы, примененные для расчета средней квадратической погрешности определения координат характерных точек границ (Mt), с подставленными в такие формулы значениями и итоговые (вычисленные) значения Mt, м	Описание закрепления точки
	содержатся в Едином государственном реестре недвижимости		определены в результате выполнения комплексных кадастровых работ				
	X	Y	X	Y			
1	2	3	4	5	6	7	8
н 1	488 532,73	1 265 515,99	488 532,73	1 265 515,99	—	0,10	Долговременный межевой знак
н 2	488 524,12	1 265 534,68	488 524,12	1 265 534,68			
н 3	488 510,21	1 265 532,55	488 510,21	1 265 532,55			
н 2	488 518,85	1 265 511,92	488 518,85	1 265 511,92			
н 1	488 532,73	1 265 515,99	488 532,73	1 265 515,99			

2. Сведения о частях границ уточняемого земельного участка с кадастровым номером67:25:0010711:204:

Обозначение части границ		Горизонтальное проложение (S), м	Описание прохождения части границ	Сведения о согласовании местоположения границ (согласовано/спорное)
от т.	до т.			
1	2	3	4	5
н 1	н 2	20,58	—	согласовано
н 2	н 3	14,07		
н 3	н 2	22,37		
н 2	н 1	14,46		

3. Сведения о характеристиках уточняемого земельного участка с кадастровым номером67:25:0010711:204:

№ п/п	Наименование характеристики	Значение характеристики
1	2	3

1	2	3
1.	Адрес земельного участка	Российская Федерация, Смоленская область, р-н Ярцевский, Ярцевское городское поселение, г Ярцево, ул Дачная, 25А
1.1.	Сведения о местоположении земельного участка (при отсутствии адреса) в структурированном в соответствии с федеральной информационной адресной системой виде	—
1.2.	Дополнительные сведения о местоположении земельного участка	—
2.	Площадь земельного участка \pm величина погрешности определения (вычисления) площади ($P \pm \Delta P$), м ²	$300 \pm 6,00$
3.	Формула, примененная для вычисления предельной погрешности определения площади земельного участка, с подставленными значениями и итоговые (вычисленные) значения	$3,5*0,10*\sqrt{(300,00)} = 6$
4.	Площадь земельного участка согласно сведениям Единого государственного реестра недвижимости (Ркад), м ²	300,00
5.	Оценка расхождения Р и Ркад ($P - P_{кад}$), м ²	0
6.	Предельный минимальный и максимальный размеры земельного участка ($P_{мин}$ и $P_{макс}$), м ²	— —
7.	Кадастровый или иной государственный учетный номер (инвентарный) здания, сооружения, объекта незавершенного строительства, расположенного на земельном участке	—
8.	Вид (виды) разрешенного использования	ведение огородничества
8.1.	Дополнительные сведения об использовании земельного участка	—
9.	Сведения о земельных участках (землях общего пользования, территории общего пользования), посредством которых обеспечивается доступ	—
10.	Иные сведения	—
4. Пояснения к сведениям об уточняемом земельном участке с кадастровым номером		67:25:0010711:204 :
1.	—	

1. Сведения о характерных точках границ уточняемого земельного участка с кадастровым номером						67:25:0010711:205		:
Система координат				МСК-67, зона 1		Зона № 1		
Обоз- начение харак- терных точек границ	Координаты, м				Метод определения координат	Формулы, примененные для расчета средней квадратической погрешности определения координат характерных точек границ (Mt), с подставленными в такие формулы значениями и итоговые (вычисленные) значения Mt, м	Описание закрепления точки	
	содержатся в Едином государственном реестре недвижимости		определены в результате выполнения комплексных кадастровых работ					
	X	Y	X	Y				
1	2	3	4	5	6	7	8	
н 12	488 543,65	1 265 519,19	488 543,65	1 265 519,19	—	0,10	Долговременный межевой знак	
11	488 537,48	1 265 535,71	488 537,48	1 265 535,71				
н 1	488 537,21	1 265 536,69	488 537,21	1 265 536,69				
н 2	488 524,12	1 265 534,68	488 524,12	1 265 534,68				
н 1	488 532,73	1 265 515,99	488 532,73	1 265 515,99				
н 12	488 543,65	1 265 519,19	488 543,65	1 265 519,19				
2. Сведения о частях границ уточняемого земельного участка с кадастровым номером						67:25:0010711:205		:
Обозначение части границ		Горизонтальное проложение (S), м	Описание прохождения части границ	Сведения о согласовании местоположения границ (согласовано/спорное)				
от т.	до т.							
1	2	3	4	5				
н 12	11	17,63	—	согласовано				
11	н 1	1,02						
н 1	н 2	13,24						
н 2	н 1	20,58						
н 1	н 12	11,38						
3. Сведения о характеристиках уточняемого земельного участка с кадастровым номером						67:25:0010711:205		:
№ п/п	Наименование характеристики			Значение характеристики				
1	2			3				

1	2	3
1.	Адрес земельного участка	Российская Федерация, Смоленская область, р-н Ярцевский, Ярцевское городское поселение, г Ярцево, ул Дачная, 27В
1.1.	Сведения о местоположении земельного участка (при отсутствии адреса) в структурированном в соответствии с федеральной информационной адресной системой виде	—
1.2.	Дополнительные сведения о местоположении земельного участка	—
2.	Площадь земельного участка \pm величина погрешности определения (вычисления) площади ($P \pm \Delta P$), м ²	$236 \pm 5,00$
3.	Формула, примененная для вычисления предельной погрешности определения площади земельного участка, с подставленными значениями и итоговые (вычисленные) значения	$3,5*0,10*\sqrt{(236,00)} = 5$
4.	Площадь земельного участка согласно сведениям Единого государственного реестра недвижимости (Ркад), м ²	236,00
5.	Оценка расхождения Р и Ркад ($P - P_{кад}$), м ²	0
6.	Предельный минимальный и максимальный размеры земельного участка ($P_{мин}$ и $P_{макс}$), м ²	— —
7.	Кадастровый или иной государственный учетный номер (инвентарный) здания, сооружения, объекта незавершенного строительства, расположенного на земельном участке	—
8.	Вид (виды) разрешенного использования	ведение огородничества
8.1.	Дополнительные сведения об использовании земельного участка	—
9.	Сведения о земельных участках (землях общего пользования, территории общего пользования), посредством которых обеспечивается доступ	—
10.	Иные сведения	—
4. Пояснения к сведениям об уточняемом земельном участке с кадастровым номером		67:25:0010711:205 :
1.	—	

1. Сведения о характерных точках границ уточняемого земельного участка с кадастровым номером						67:25:0010711:28		:
Система координат				МСК-67, зона 1		Зона № 1		
Обозначение характерных точек границ	Координаты, м				Метод определения координат	Формулы, примененные для расчета средней квадратической погрешности определения координат характерных точек границ (Mt), с подставленными в такие формулы значениями и итоговые (вычисленные) значения Mt, м	Описание закрепления точки	
	содержатся в Едином государственном реестре недвижимости		определены в результате выполнения комплексных кадастровых работ					
	X	Y	X	Y				
1	2	3	4	5	6	7	8	
49	488 649,85	1 265 339,89	488 649,85	1 265 339,89	—	0,10	Закрепление отсутствует	
50	488 676,24	1 265 349,20	488 676,24	1 265 349,20			—	
52	488 661,71	1 265 389,39	488 661,71	1 265 389,39			Закрепление отсутствует	
51	488 635,07	1 265 379,77	488 635,07	1 265 379,77				
49	488 649,85	1 265 339,89	488 649,85	1 265 339,89				
2. Сведения о частях границ уточняемого земельного участка с кадастровым номером						67:25:0010711:28		:
Обозначение части границ		Горизонтальное проложение (S), м	Описание прохождения части границ		Сведения о согласовании местоположения границ (согласовано/спорное)			
от т.	до т.							
1	2	3	4		5			
49	50	27,98	—		согласовано			
50	52	42,74						
52	51	28,32						
51	49	42,53						
3. Сведения о характеристиках уточняемого земельного участка с кадастровым номером						67:25:0010711:28		:
№ п/п	Наименование характеристики				Значение характеристики			
1	2				3			
1.	Адрес земельного участка				—			
1.1.	Сведения о местоположении земельного участка (при отсутствии адреса) в структурированном в соответствии с федеральной информационной адресной системой виде				Российская Федерация, Смоленская область, Ярцевский р-н, Ярцево г, Сосновая ул, д 24			
1.2.	Дополнительные сведения о местоположении земельного участка				—			

1	2				3		
2.	Площадь земельного участка ± величина погрешности определения (вычисления) площади (Р ± ΔР), м²				1 200 ± 12,00		
3.	Формула, примененная для вычисления предельной погрешности определения площади земельного участка, с подставленными значениями и итоговые (вычисленные) значения				3,5*0,10*√(1 200,00) = 12		
4.	Площадь земельного участка согласно сведениям Единого государственного реестра недвижимости (Ркад), м²				1 200,00		
5.	Оценка расхождения Р и Ркад (Р - Ркад), м²				0		
6.	Предельный минимальный и максимальный размеры земельного участка (Рмин и Рмакс), м²				— —		
7.	Кадастровый или иной государственный учетный номер (инвентарный) здания, сооружения, объекта незавершенного строительства, расположенного на земельном участке				—		
8.	Вид (виды) разрешенного использования				Для индивидуального жилого дома и хозяйственных построек		
8.1.	Дополнительные сведения об использовании земельного участка				—		
9.	Сведения о земельных участках (землях общего пользования, территории общего пользования), посредством которых обеспечивается доступ				—		
10.	Иные сведения				—		
4. Пояснения к сведениям об уточняемом земельном участке с кадастровым номером					67:25:0010711:28 :		
1.	—						
1. Сведения о характерных точках границ уточняемого земельного участка с кадастровым номером					67:25:0010711:29 :		
Система координат					МСК-67, зона 1 Зона № 1		
Обозначение характерных точек границ	Координаты, м				Метод определения координат	Формулы, примененные для расчета средней квадратической погрешности определения координат характерных точек границ (Mt), с подставленными в такие формулы значениями и итоговые (вычисленные) значения Mt, м	Описание закрепления точки
	содержатся в Едином государственном реестре недвижимости		определены в результате выполнения комплексных кадастровых работ				
	X	Y	X	Y			
1	2	3	4	5	6	7	8
57	488 527,92	1 265 778,67	488 527,92	1 265 778,67	—	0,10	—

1	2	3	4	5	6	7	8
58	488 569,30	1 265 792,26	488 569,30	1 265 792,26	—	0,10	—
61	488 559,71	1 265 820,19	488 559,71	1 265 820,19			
60	488 518,02	1 265 806,53	488 518,02	1 265 806,53			
59	488 519,09	1 265 803,00	488 519,09	1 265 803,00			
57	488 527,92	1 265 778,67	488 527,92	1 265 778,67			

2. Сведения о частях границ уточняемого земельного участка с кадастровым номером 67:25:0010711:29 :

Обозначение части границ		Горизонтальное проложение (S), м	Описание прохождения части границ	Сведения о согласовании местоположения границ (согласовано/спорное)
от т.	до т.			
1	2	3	4	5
57	58	43,55	—	согласовано
58	61	29,53		
61	60	43,87		
60	59	3,69		
59	57	25,88		

3. Сведения о характеристиках уточняемого земельного участка с кадастровым номером 67:25:0010711:29 :

№ п/п	Наименование характеристики	Значение характеристики
1	2	3
1.	Адрес земельного участка	—
1.1.	Сведения о местоположении земельного участка (при отсутствии адреса) в структурированном в соответствии с федеральной информационной адресной системой виде	Российская Федерация, Смоленская область, Ярцевский р-н, Ярцево г, Тихая ул, д 25
1.2.	Дополнительные сведения о местоположении земельного участка	—
2.	Площадь земельного участка \pm величина погрешности определения (вычисления) площади ($P \pm \Delta P$), м ²	$1\,294 \pm 13,00$
3.	Формула, примененная для вычисления предельной погрешности определения площади земельного участка, с подставленными значениями и итоговые (вычисленные) значения	$3,5 \cdot 0,10 \cdot \sqrt{(1\,294,00)} = 13$
4.	Площадь земельного участка согласно сведениям Единого государственного реестра недвижимости (Ркад), м ²	1 294,00
5.	Оценка расхождения Р и Ркад ($P - P_{\text{кад}}$), м ²	0
6.	Предельный минимальный и максимальный размеры земельного участка ($P_{\text{мин}}$ и $P_{\text{макс}}$), м ²	— —

1	2				3		
7.	Кадастровый или иной государственный учетный номер (инвентарный) здания, сооружения, объекта незавершенного строительства, расположенного на земельном участке				—		
8.	Вид (виды) разрешенного использования				Под незавершенный строительством индивидуальный жилой дом		
8.1.	Дополнительные сведения об использовании земельного участка				—		
9.	Сведения о земельных участках (землях общего пользования, территории общего пользования), посредством которых обеспечивается доступ				—		
10.	Иные сведения				—		
4. Пояснения к сведениям об уточняемом земельном участке с кадастровым номером					67:25:0010711:29 :		
1.	—						
1. Сведения о характерных точках границ уточняемого земельного участка с кадастровым номером					67:25:0010711:3 :		
Система координат МСК-67, зона 1					Зона № 1		
Обоз- начение харак- терных точек границ	Координаты, м				Метод определения координат	Формулы, примененные для расчета средней квадратической погрешности определения координат характерных точек границ (Mt), с подставленными в такие формулы значениями и итоговые (вычисленные) значения Mt, м	Описание закрепления точки
	содержатся в Едином государственном реестре недвижимости		определены в результате выполнения комплексных кадастровых работ				
	X	Y	X	Y			
1	2	3	4	5	6	7	8
197	488 611,16	1 265 278,68	488 611,16	1 265 278,68	—	0,30	—
198	488 638,27	1 265 288,08	488 638,27	1 265 288,08		0,10	Временный межевой знак
199	488 623,67	1 265 328,56	488 623,67	1 265 328,56			
200	488 597,25	1 265 319,30	488 597,25	1 265 319,30			
197	488 611,16	1 265 278,68	488 611,16	1 265 278,68		0,30	—
2. Сведения о частях границ уточняемого земельного участка с кадастровым номером					67:25:0010711:3 :		
Обозначение части границ		Горизонтальное проложение (S), м	Описание прохождения части границ		Сведения о согласовании местоположения границ (согласовано/спорное)		
от т.	до т.						
1	2	3	4		5		
197	198	28,69	—		согласовано		
198	199	43,03					

1	2	3	4	5
199	200	28,00	—	согласовано
200	197	42,94		
3. Сведения о характеристиках уточняемого земельного участка с кадастровым номером			67:25:0010711:3	
№ п/п	Наименование характеристики		Значение характеристики	
1	2		3	
1.	Адрес земельного участка		—	
1.1.	Сведения о местоположении земельного участка (при отсутствии адреса) в структурированном в соответствии с федеральной информационной адресной системой виде		215807, Российская Федерация, Смоленская область, Ярцевский р-н, Ярцево г, Отрадная ул, д 6	
1.2.	Дополнительные сведения о местоположении земельного участка		—	
2.	Площадь земельного участка ± величина погрешности определения (вычисления) площади (Р ± ΔР), м²		1 218 ± 12,00	
3.	Формула, примененная для вычисления предельной погрешности определения площади земельного участка, с подставленными значениями и итоговые (вычисленные) значения		3,5*0,10*√(1 218,00) = 12	
4.	Площадь земельного участка согласно сведениям Единого государственного реестра недвижимости (Ркад), м²		1 218,00	
5.	Оценка расхождения Р и Ркад (Р - Ркад), м²		0	
6.	Предельный минимальный и максимальный размеры земельного участка (Рмин и Рмакс), м²		— —	
7.	Кадастровый или иной государственный учетный номер (инвентарный) здания, сооружения, объекта незавершенного строительства, расположенного на земельном участке		—	
8.	Вид (виды) разрешенного использования		Под индивидуальный жилой дом	
8.1.	Дополнительные сведения об использовании земельного участка		—	
9.	Сведения о земельных участках (землях общего пользования, территории общего пользования), посредством которых обеспечивается доступ		—	
10.	Иные сведения		—	
4. Пояснения к сведениям об уточняемом земельном участке с кадастровым номером			67:25:0010711:3	
1.	—			

1. Сведения о характерных точках границ уточняемого земельного участка с кадастровым номером						67:25:0010711:30		:
Система координат				МСК-67, зона 1		Зона № 1		
Обозначение характерных точек границ	Координаты, м				Метод определения координат	Формулы, примененные для расчета средней квадратической погрешности определения координат характерных точек границ (Mt), с подставленными в такие формулы значениями и итоговые (вычисленные) значения Mt, м	Описание закрепления точки	
	содержатся в Едином государственном реестре недвижимости		определены в результате выполнения комплексных кадастровых работ					
	X	Y	X	Y				
1	2	3	4	5	6	7	8	
87	488 406,61	1 265 841,57	488 406,61	1 265 841,57	—	0,30	—	
88	488 405,97	1 265 843,73	488 405,97	1 265 843,73				
89	488 398,35	1 265 867,08	488 398,35	1 265 867,08				
90	488 355,57	1 265 853,15	488 355,57	1 265 853,15				
91	488 363,92	1 265 827,32	488 363,92	1 265 827,32				
87	488 406,61	1 265 841,57	488 406,61	1 265 841,57				
2. Сведения о частях границ уточняемого земельного участка с кадастровым номером						67:25:0010711:30		:
Обозначение части границ		Горизонтальное проложение (S), м	Описание прохождения части границ		Сведения о согласовании местоположения границ (согласовано/спорное)			
от т.	до т.							
1	2	3	4		5			
87	88	2,25	—		согласовано			
88	89	24,56						
89	90	44,99						
90	91	27,15						
91	87	45,01						
3. Сведения о характеристиках уточняемого земельного участка с кадастровым номером						67:25:0010711:30		:
№ п/п	Наименование характеристики				Значение характеристики			
1	2				3			

1	2	3
1.	Адрес земельного участка	—
1.1.	Сведения о местоположении земельного участка (при отсутствии адреса) в структурированном в соответствии с федеральной информационной адресной системой виде	215800, Российская Федерация, Смоленская область, Ярцевский р-н, Ярцево г, Дачная ул
1.2.	Дополнительные сведения о местоположении земельного участка	—
2.	Площадь земельного участка \pm величина погрешности определения (вычисления) площади ($P \pm \Delta P$), м ²	1 215 \pm 12,00
3.	Формула, примененная для вычисления предельной погрешности определения площади земельного участка, с подставленными значениями и итоговые (вычисленные) значения	$3,5 \cdot 0,10 \cdot \sqrt{(1\,215,00)} = 12$
4.	Площадь земельного участка согласно сведениям Единого государственного реестра недвижимости (Ркад), м ²	1 215,00
5.	Оценка расхождения Р и Ркад ($P - P_{\text{кад}}$), м ²	0
6.	Предельный минимальный и максимальный размеры земельного участка ($P_{\text{мин}}$ и $P_{\text{макс}}$), м ²	— —
7.	Кадастровый или иной государственный учетный номер (инвентарный) здания, сооружения, объекта незавершенного строительства, расположенного на земельном участке	—
8.	Вид (виды) разрешенного использования	Для индивидуального жилищного строительства
8.1.	Дополнительные сведения об использовании земельного участка	—
9.	Сведения о земельных участках (землях общего пользования, территории общего пользования), посредством которых обеспечивается доступ	—
10.	Иные сведения	—
4. Пояснения к сведениям об уточняемом земельном участке с кадастровым номером		67:25:0010711:30 :
1.	—	

1. Сведения о характерных точках границ уточняемого земельного участка с кадастровым номером						67:25:0010711:31		:
Система координат				МСК-67, зона 1		Зона № 1		
Обозначение характерных точек границ	Координаты, м				Метод определения координат	Формулы, примененные для расчета средней квадратической погрешности определения координат характерных точек границ (Mt), с подставленными в такие формулы значениями и итоговые (вычисленные) значения Mt, м	Описание закрепления точки	
	содержатся в Едином государственном реестре недвижимости		определены в результате выполнения комплексных кадастровых работ					
	X	Y	X	Y				
1	2	3	4	5	6	7	8	
150	488 579,68	1 265 210,72	488 579,68	1 265 210,72	—	0,30	Закрепление отсутствует	
157	488 605,79	1 265 220,27	488 605,79	1 265 220,27			—	
250	488 593,36	1 265 262,00	488 593,36	1 265 262,00			Долговременный межевой знак	
251	488 567,52	1 265 252,36	488 567,52	1 265 252,36			Закрепление отсутствует	
150	488 579,68	1 265 210,72	488 579,68	1 265 210,72				
2. Сведения о частях границ уточняемого земельного участка с кадастровым номером						67:25:0010711:31		:
Обозначение части границ		Горизонтальное проложение (S), м	Описание прохождения части границ		Сведения о согласовании местоположения границ (согласовано/спорное)			
от т.	до т.							
1	2	3	4		5			
150	157	27,80	—		согласовано			
157	250	43,54						
250	251	27,58						
251	150	43,38						
3. Сведения о характеристиках уточняемого земельного участка с кадастровым номером						67:25:0010711:31		:
№ п/п	Наименование характеристики				Значение характеристики			
1	2				3			
1.	Адрес земельного участка				—			
1.1.	Сведения о местоположении земельного участка (при отсутствии адреса) в структурированном в соответствии с федеральной информационной адресной системой виде				Российская Федерация, Смоленская область, Ярцевский р-н, Ярцево г, Отрадная ул, д 1			
1.2.	Дополнительные сведения о местоположении земельного участка				—			

1	2				3		
2.	Площадь земельного участка ± величина погрешности определения (вычисления) площади (Р ± ΔР), м²				1 201 ± 12,00		
3.	Формула, примененная для вычисления предельной погрешности определения площади земельного участка, с подставленными значениями и итоговые (вычисленные) значения				3,5*0,10*√(1 201,00) = 12		
4.	Площадь земельного участка согласно сведениям Единого государственного реестра недвижимости (Ркад), м²				1 200,00		
5.	Оценка расхождения Р и Ркад (Р - Ркад), м²				1		
6.	Предельный минимальный и максимальный размеры земельного участка (Рмин и Рмакс), м²				— —		
7.	Кадастровый или иной государственный учетный номер (инвентарный) здания, сооружения, объекта незавершенного строительства, расположенного на земельном участке				—		
8.	Вид (виды) разрешенного использования				Под индивидуальный жилой дом		
8.1.	Дополнительные сведения об использовании земельного участка				—		
9.	Сведения о земельных участках (землях общего пользования, территории общего пользования), посредством которых обеспечивается доступ				—		
10.	Иные сведения				—		
4. Пояснения к сведениям об уточняемом земельном участке с кадастровым номером					67:25:0010711:31 :		
1.	—						
1. Сведения о характерных точках границ уточняемого земельного участка с кадастровым номером					67:25:0010711:33 :		
Система координат МСК-67, зона 1					Зона № 1		
Обозначение характерных точек границ	Координаты, м				Метод определения координат	Формулы, примененные для расчета средней квадратической погрешности определения координат характерных точек границ (Mt), с подставленными в такие формулы значениями и итоговые (вычисленные) значения Mt, м	Описание закрепления точки
	содержатся в Едином государственном реестре недвижимости		определены в результате выполнения комплексных кадастровых работ				
	X	Y	X	Y			
1	2	3	4	5	6	7	8
156	488 632,10	1 265 229,83	488 632,10	1 265 229,83	—	0,30	—

1	2	3	4	5	6	7	8
159	488 619,74	1 265 271,39	488 619,74	1 265 271,39	—	0,30	—
250	488 593,36	1 265 262,00	488 593,36	1 265 262,00			Долговременный межевой знак
157	488 605,79	1 265 220,27	488 605,79	1 265 220,27			—
156	488 632,10	1 265 229,83	488 632,10	1 265 229,83			—

2. Сведения о частях границ уточняемого земельного участка с кадастровым номером 67:25:0010711:33 :

Обозначение части границ		Горизонтальное проложение (S), м	Описание прохождения части границ	Сведения о согласовании местоположения границ (согласовано/спорное)
от т.	до т.			
1	2	3	4	5
156	159	43,36	—	согласовано
159	250	28,00		
250	157	43,54		
157	156	27,99		

3. Сведения о характеристиках уточняемого земельного участка с кадастровым номером 67:25:0010711:33 :

№ п/п	Наименование характеристики	Значение характеристики
1	2	3
1.	Адрес земельного участка	—
1.1.	Сведения о местоположении земельного участка (при отсутствии адреса) в структурированном в соответствии с федеральной информационной адресной системой виде	Российская Федерация, Смоленская область, Ярцевский р-н, Ярцево г, Отрадная ул, д 3
1.2.	Дополнительные сведения о местоположении земельного участка	—
2.	Площадь земельного участка ± величина погрешности определения (вычисления) площади ($P \pm \Delta P$), м²	$1\,215 \pm 12,00$
3.	Формула, примененная для вычисления предельной погрешности определения площади земельного участка, с подставленными значениями и итоговые (вычисленные) значения	$3,5 * 0,10 * \sqrt{(1\,215,00)} = 12$
4.	Площадь земельного участка согласно сведениям Единого государственного реестра недвижимости (Ркад), м²	1 215,00
5.	Оценка расхождения Р и Ркад ($P - P_{кад}$), м²	0
6.	Предельный минимальный и максимальный размеры земельного участка (Рмин и Рмакс), м²	— —

1	2				3		
7.	Кадастровый или иной государственный учетный номер (инвентарный) здания, сооружения, объекта незавершенного строительства, расположенного на земельном участке				—		
8.	Вид (виды) разрешенного использования				под строительство индивидуального жилого дома		
8.1.	Дополнительные сведения об использовании земельного участка				—		
9.	Сведения о земельных участках (землях общего пользования, территории общего пользования), посредством которых обеспечивается доступ				—		
10.	Иные сведения				—		
4. Пояснения к сведениям об уточняемом земельном участке с кадастровым номером					67:25:0010711:33 :		
1.	—						
1. Сведения о характерных точках границ уточняемого земельного участка с кадастровым номером					67:25:0010711:34 :		
Система координат МСК-67, зона 1					Зона № 1		
Обоз- начение харак- терных точек границ	Координаты, м				Метод определения координат	Формулы, примененные для расчета средней квадратической погрешности определения координат характерных точек границ (Mt), с подставленными в такие формулы значениями и итоговые (вычисленные) значения Mt, м	Описание закрепления точки
	содержатся в Едином государственном реестре недвижимости		определены в результате выполнения комплексных кадастровых работ				
	X	Y	X	Y			
1	2	3	4	5	6	7	8
197	488 611,16	1 265 278,68	488 611,16	1 265 278,68	—	0,30	—
200	488 597,25	1 265 319,30	488 597,25	1 265 319,30			
208	488 570,98	1 265 309,88	488 570,98	1 265 309,88			
339	488 585,75	1 265 269,50	488 585,75	1 265 269,50			
197	488 611,16	1 265 278,68	488 611,16	1 265 278,68			
2. Сведения о частях границ уточняемого земельного участка с кадастровым номером					67:25:0010711:34 :		
Обозначение части границ		Горизонтальное проложение (S), м	Описание прохождения части границ		Сведения о согласовании местоположения границ (согласовано/спорное)		
от т.	до т.						
1	2	3	4		5		
197	200	42,94	—		согласовано		
200	208	27,91					

1	2	3	4	5
208	339	43,00	—	согласовано
339	197	27,02		
3. Сведения о характеристиках уточняемого земельного участка с кадастровым номером			67:25:0010711:34 :	
№ п/п	Наименование характеристики		Значение характеристики	
1	2		3	
1.	Адрес земельного участка		—	
1.1.	Сведения о местоположении земельного участка (при отсутствии адреса) в структурированном в соответствии с федеральной информационной адресной системой виде		Российская Федерация, Смоленская область, Ярцевский р-н, Ярцево г, Отрадная ул, д 4	
1.2.	Дополнительные сведения о местоположении земельного участка		—	
2.	Площадь земельного участка ± величина погрешности определения (вычисления) площади (Р ± ΔР), м²		1 180 ± 12,00	
3.	Формула, примененная для вычисления предельной погрешности определения площади земельного участка, с подставленными значениями и итоговые (вычисленные) значения		3,5*0,10*√(1 180,00) = 12	
4.	Площадь земельного участка согласно сведениям Единого государственного реестра недвижимости (Ркад), м²		1 180,00	
5.	Оценка расхождения Р и Ркад (Р - Ркад), м²		0	
6.	Предельный минимальный и максимальный размеры земельного участка (Рмин и Рмакс), м²		— —	
7.	Кадастровый или иной государственный учетный номер (инвентарный) здания, сооружения, объекта незавершенного строительства, расположенного на земельном участке		—	
8.	Вид (виды) разрешенного использования		под индивидуальный жилой дом	
8.1.	Дополнительные сведения об использовании земельного участка		—	
9.	Сведения о земельных участках (землях общего пользования, территории общего пользования), посредством которых обеспечивается доступ		—	
10.	Иные сведения		—	
4. Пояснения к сведениям об уточняемом земельном участке с кадастровым номером			67:25:0010711:34 :	
1.	—			

1. Сведения о характерных точках границ уточняемого земельного участка с кадастровым номером

67:25:0010711:35

:

Система координат

МСК-67, зона 1

Зона №

1

Обоз- начение харак- терных точек границ	Координаты, м				Метод определения координат	Формулы, примененные для расчета средней квадратической погрешности определения координат характерных точек границ (Mt), с подставленными в такие формулы значениями и итоговые (вычисленные) значения Mt, м	Описание закрепления точки
	содержатся в Едином государственном реестре недвижимости		определены в результате выполнения комплексных кадастровых работ				
	X	Y	X	Y			
1	2	3	4	5	6	7	8
150	488 579,68	1 265 210,72	488 579,68	1 265 210,72	—	0,30	Закрепление отсутствует
151	488 582,44	1 265 202,42	488 582,44	1 265 202,42			—
152	488 596,29	1 265 203,10	488 596,29	1 265 203,10			
153	488 611,18	1 265 200,01	488 611,18	1 265 200,01			
154	488 623,88	1 265 197,32	488 623,88	1 265 197,32			
155	488 639,93	1 265 207,11	488 639,93	1 265 207,11			
156	488 632,10	1 265 229,83	488 632,10	1 265 229,83			
157	488 605,79	1 265 220,27	488 605,79	1 265 220,27			
150	488 579,68	1 265 210,72	488 579,68	1 265 210,72			Закрепление отсутствует
2. Сведения о частях границ уточняемого земельного участка с кадастровым номером						67:25:0010711:35	:
Обозначение части границ		Горизонтальное проложение (S), м	Описание прохождения части границ	Сведения о согласовании местоположения границ (согласовано/спорное)			
от т.	до т.						
1	2	3	4	5			
150	151	8,75	—	согласовано			
151	152	13,87					
152	153	15,21					
153	154	12,98					
154	155	18,80					
155	156	24,03					
156	157	27,99					
157	150	27,80					
3. Сведения о характеристиках уточняемого земельного участка с кадастровым номером						67:25:0010711:35	:
№ п/п	Наименование характеристики			Значение характеристики			

1	2	3
1.	Адрес земельного участка	—
1.1.	Сведения о местоположении земельного участка (при отсутствии адреса) в структурированном в соответствии с федеральной информационной адресной системой виде	Российская Федерация, Смоленская область, Ярцевский р-н, Ярцево г, Отрадная ул, д 5
1.2.	Дополнительные сведения о местоположении земельного участка	—
2.	Площадь земельного участка \pm величина погрешности определения (вычисления) площади ($P \pm \Delta P$), м ²	$1\,110 \pm 12,00$
3.	Формула, примененная для вычисления предельной погрешности определения площади земельного участка, с подставленными значениями и итоговые (вычисленные) значения	$3,5*0,10*\sqrt{(1\,110,00)} = 12$
4.	Площадь земельного участка согласно сведениям Единого государственного реестра недвижимости (Ркад), м ²	1 110,00
5.	Оценка расхождения Р и Ркад ($P - P_{кад}$), м ²	0
6.	Предельный минимальный и максимальный размеры земельного участка (Рмин и Рмакс), м ²	— —
7.	Кадастровый или иной государственный учетный номер (инвентарный) здания, сооружения, объекта незавершенного строительства, расположенного на земельном участке	—
8.	Вид (виды) разрешенного использования	Под индивидуальный жилой дом
8.1.	Дополнительные сведения об использовании земельного участка	—
9.	Сведения о земельных участках (землях общего пользования, территории общего пользования), посредством которых обеспечивается доступ	—
10.	Иные сведения	—
4. Пояснения к сведениям об уточняемом земельном участке с кадастровым номером		67:25:0010711:35 :
1.	—	

1. Сведения о характерных точках границ уточняемого земельного участка с кадастровым номером

67:25:0010711:36

:

Система координат

МСК-67, зона 1

Зона №

1

Обоз- начение харак- терных точек границ	Координаты, м				Метод определения координат	Формулы, примененные для расчета средней квадратической погрешности определения координат характерных точек границ (Mt), с подставленными в такие формулы значениями и итоговые (вычисленные) значения Mt, м	Описание закрепления точки
	содержатся в Едином государственном реестре недвижимости		определены в результате выполнения комплексных кадастровых работ				
	X	Y	X	Y			
1	2	3	4	5	6	7	8
198	488 638,27	1 265 288,08	488 638,27	1 265 288,08	—	0,10	Временный межевой знак
6	488 665,47	1 265 297,91	488 665,47	1 265 297,91			Закрепление отсутствует
1	488 650,55	1 265 337,93	488 650,55	1 265 337,93			
1	488 623,92	1 265 328,65	488 623,92	1 265 328,65			
199	488 623,67	1 265 328,56	488 623,67	1 265 328,56			Временный межевой знак
198	488 638,27	1 265 288,08	488 638,27	1 265 288,08			

2. Сведения о частях границ уточняемого земельного участка с кадастровым номером

67:25:0010711:36

:

Обозначение части границ		Горизонтальное проложение (S), м	Описание прохождения части границ	Сведения о согласовании местоположения границ (согласовано/спорное)
от т.	до т.			
1	2	3	4	5
198	6	28,92	—	согласовано
6	1	42,71		
1	1	28,20		
1	199	0,27		
199	198	43,03		

3. Сведения о характеристиках уточняемого земельного участка с кадастровым номером

67:25:0010711:36

:

№ п/п	Наименование характеристики	Значение характеристики
1	2	3

1	2	3
1.	Адрес земельного участка	—
1.1.	Сведения о местоположении земельного участка (при отсутствии адреса) в структурированном в соответствии с федеральной информационной адресной системой виде	Российская Федерация, Смоленская область, Ярцевский м р-н, Ярцевское г п, Ярцево г, Отрадная ул
1.2.	Дополнительные сведения о местоположении земельного участка	—
2.	Площадь земельного участка \pm величина погрешности определения (вычисления) площади ($P \pm \Delta P$), м ²	$1\,230 \pm 12,00$
3.	Формула, примененная для вычисления предельной погрешности определения площади земельного участка, с подставленными значениями и итоговые (вычисленные) значения	$3,5*0,10*\sqrt{(1\,230,00)} = 12$
4.	Площадь земельного участка согласно сведениям Единого государственного реестра недвижимости (Ркад), м ²	1 230,00
5.	Оценка расхождения Р и Ркад ($P - P_{\text{кад}}$), м ²	0
6.	Предельный минимальный и максимальный размеры земельного участка (Рмин и Рмакс), м ²	— —
7.	Кадастровый или иной государственный учетный номер (инвентарный) здания, сооружения, объекта незавершенного строительства, расположенного на земельном участке	—
8.	Вид (виды) разрешенного использования	индивидуальное жилищное строительство
8.1.	Дополнительные сведения об использовании земельного участка	—
9.	Сведения о земельных участках (землях общего пользования, территории общего пользования), посредством которых обеспечивается доступ	—
10.	Иные сведения	—
4. Пояснения к сведениям об уточняемом земельном участке с кадастровым номером		67:25:0010711:36 :
1.	—	

1. Сведения о характерных точках границ уточняемого земельного участка с кадастровым номером67:25:0010711:37:

Система координатМСК-67, зона 1Зона №1

Обоз- начение харак- терных точек границ	Координаты, м				Метод определения координат	Формулы, примененные для расчета средней квадратической погрешности определения координат характерных точек границ (Mt), с подставленными в такие формулы значениями и итоговые (вычисленные) значения Mt, м	Описание закрепления точки
	содержатся в Едином государственном реестре недвижимости		определены в результате выполнения комплексных кадастровых работ				
	X	Y	X	Y			
1	2	3	4	5	6	7	8
356	488 696,85	1 265 309,52	488 696,85	1 265 309,52	—	0,10	Закрепление отсутствует
357	488 682,51	1 265 349,06	488 682,51	1 265 349,06			
358	488 676,89	1 265 347,41	488 676,89	1 265 347,41			
359	488 676,70	1 265 347,95	488 676,70	1 265 347,95			
360	488 650,20	1 265 338,87	488 650,20	1 265 338,87			
1	488 650,55	1 265 337,93	488 650,55	1 265 337,93			
6	488 665,47	1 265 297,91	488 665,47	1 265 297,91			
356	488 696,85	1 265 309,52	488 696,85	1 265 309,52			

2. Сведения о частях границ уточняемого земельного участка с кадастровым номером67:25:0010711:37:

Обозначение части границ		Горизонтальное проложение (S), м	Описание прохождения части границ	Сведения о согласовании местоположения границ (согласовано/спорное)
от т.	до т.			
1	2	3	4	5
356	357	42,06	—	согласовано
357	358	5,86		
358	359	0,57		
359	360	28,01		
360	1	1,00		
1	6	42,71		
6	356	33,46		

3. Сведения о характеристиках уточняемого земельного участка с кадастровым номером67:25:0010711:37:

№ п/п	Наименование характеристики	Значение характеристики
1	2	3

1	2	3
1.	Адрес земельного участка	—
1.1.	Сведения о местоположении земельного участка (при отсутствии адреса) в структурированном в соответствии с федеральной информационной адресной системой виде	215807, Российская Федерация, Смоленская область, Ярцевский р-н, Ярцево г, Отрадная ул, д 10
1.2.	Дополнительные сведения о местоположении земельного участка	—
2.	Площадь земельного участка \pm величина погрешности определения (вычисления) площади ($P \pm \Delta P$), м ²	$1\,453 \pm 13,00$
3.	Формула, примененная для вычисления предельной погрешности определения площади земельного участка, с подставленными значениями и итоговые (вычисленные) значения	$3,5*0,10*\sqrt{(1\,453,00)} = 13$
4.	Площадь земельного участка согласно сведениям Единого государственного реестра недвижимости (Ркад), м ²	1 453,00
5.	Оценка расхождения Р и Ркад ($P - P_{\text{кад}}$), м ²	0
6.	Предельный минимальный и максимальный размеры земельного участка ($P_{\text{мин}}$ и $P_{\text{макс}}$), м ²	— —
7.	Кадастровый или иной государственный учетный номер (инвентарный) здания, сооружения, объекта незавершенного строительства, расположенного на земельном участке	—
8.	Вид (виды) разрешенного использования	под индивидуальный жилой дом
8.1.	Дополнительные сведения об использовании земельного участка	—
9.	Сведения о земельных участках (землях общего пользования, территории общего пользования), посредством которых обеспечивается доступ	—
10.	Иные сведения	—
4. Пояснения к сведениям об уточняемом земельном участке с кадастровым номером		67:25:0010711:37 :
1.	—	

1. Сведения о характерных точках границ уточняемого земельного участка с кадастровым номером67:25:0010711:38:

Система координатМСК-67, зона 1Зона №1

Обоз- начение харак- терных точек границ	Координаты, м				Метод определения координат	Формулы, примененные для расчета средней квадратической погрешности определения координат характерных точек границ (Mt), с подставленными в такие формулы значениями и итоговые (вычисленные) значения Mt, м	Описание закрепления точки
	содержатся в Едином государственном реестре недвижимости		определены в результате выполнения комплексных кадастровых работ				
	X	Y	X	Y			
1	2	3	4	5	6	7	8
н 2	488 607,55	1 265 528,67	488 607,55	1 265 528,67	—	0,10	—
н 2	488 593,54	1 265 561,30	488 593,54	1 265 561,30			
н 3	488 587,86	1 265 574,36	488 587,86	1 265 574,36			
н 4	488 564,05	1 265 563,70	488 564,05	1 265 563,70			
3	488 570,71	1 265 546,47	488 570,71	1 265 546,47			
2	488 572,90	1 265 540,89	488 572,90	1 265 540,89			
н 3	488 580,96	1 265 519,24	488 580,96	1 265 519,24			
н 2	488 607,55	1 265 528,67	488 607,55	1 265 528,67			

2. Сведения о частях границ уточняемого земельного участка с кадастровым номером67:25:0010711:38:

Обозначение части границ		Горизонтальное проложение (S), м	Описание прохождения части границ	Сведения о согласовании местоположения границ (согласовано/спорное)
от т.	до т.			
1	2	3	4	5
н 2	н 2	35,51	—	согласовано
н 2	н 3	14,24		
н 3	н 4	26,09		
н 4	3	18,47		
3	2	5,99		
2	н 3	23,10		
н 3	н 2	28,21		

3. Сведения о характеристиках уточняемого земельного участка с кадастровым номером67:25:0010711:38:

№ п/п	Наименование характеристики	Значение характеристики
1	2	3

1	2	3
1.	Адрес земельного участка	—
1.1.	Сведения о местоположении земельного участка (при отсутствии адреса) в структурированном в соответствии с федеральной информационной адресной системой виде	Российская Федерация, Смоленская область, Ярцевский р-н, Ярцево г, Сосновая ул, д 2
1.2.	Дополнительные сведения о местоположении земельного участка	—
2.	Площадь земельного участка \pm величина погрешности определения (вычисления) площади ($P \pm \Delta P$), м ²	$1\,317 \pm 13,00$
3.	Формула, примененная для вычисления предельной погрешности определения площади земельного участка, с подставленными значениями и итоговые (вычисленные) значения	$3,5*0,10*\sqrt{(1\,317,00)} = 13$
4.	Площадь земельного участка согласно сведениям Единого государственного реестра недвижимости (Ркад), м ²	1 317,00
5.	Оценка расхождения Р и Ркад ($P - P_{\text{кад}}$), м ²	0
6.	Предельный минимальный и максимальный размеры земельного участка ($P_{\text{мин}}$ и $P_{\text{макс}}$), м ²	— —
7.	Кадастровый или иной государственный учетный номер (инвентарный) здания, сооружения, объекта незавершенного строительства, расположенного на земельном участке	—
8.	Вид (виды) разрешенного использования	Для строительства индивидуального жилого дома
8.1.	Дополнительные сведения об использовании земельного участка	—
9.	Сведения о земельных участках (землях общего пользования, территории общего пользования), посредством которых обеспечивается доступ	—
10.	Иные сведения	—
4. Пояснения к сведениям об уточняемом земельном участке с кадастровым номером		67:25:0010711:38 :
1.	—	

1. Сведения о характерных точках границ уточняемого земельного участка с кадастровым номером

67:25:0010711:40

:

Система координат

МСК-67, зона 1

Зона №

1

Обоз- начение харак- терных точек границ	Координаты, м				Метод определения координат	Формулы, примененные для расчета средней квадратической погрешности определения координат характерных точек границ (Mt), с подставленными в такие формулы значениями и итоговые (вычисленные) значения Mt, м	Описание закрепления точки
	содержатся в Едином государственном реестре недвижимости		определены в результате выполнения комплексных кадастровых работ				
	X	Y	X	Y			
1	2	3	4	5	6	7	8
109	488 662,70	1 265 467,79	488 662,70	1 265 467,79	—	0,30	—
174	488 690,64	1 265 477,38	488 690,64	1 265 477,38		0,10	Закрепление отсутствует
175	488 684,60	1 265 498,13	488 684,60	1 265 498,13			Долговременный межевой знак
173	488 668,39	1 265 516,15	488 668,39	1 265 516,15		0,30	—
170	488 649,49	1 265 509,58	488 649,49	1 265 509,58			
109	488 662,70	1 265 467,79	488 662,70	1 265 467,79			

2. Сведения о частях границ уточняемого земельного участка с кадастровым номером

67:25:0010711:40

:

Обозначение части границ		Горизонтальное проложение (S), м	Описание прохождения части границ	Сведения о согласовании местоположения границ (согласовано/спорное)
от т.	до т.			
1	2	3	4	5
109	174	29,54	—	согласовано
174	175	21,61		
175	173	24,24		
173	170	20,01		
170	109	43,83		

3. Сведения о характеристиках уточняемого земельного участка с кадастровым номером

67:25:0010711:40

:

№ п/п	Наименование характеристики	Значение характеристики
1	2	3

1	2	3
1.	Адрес земельного участка	—
1.1.	Сведения о местоположении земельного участка (при отсутствии адреса) в структурированном в соответствии с федеральной информационной адресной системой виде	Российская Федерация, Смоленская область, Ярцевский р-н, Ярцево г, Сосновая ул, д 7
1.2.	Дополнительные сведения о местоположении земельного участка	—
2.	Площадь земельного участка \pm величина погрешности определения (вычисления) площади ($P \pm \Delta P$), м ²	1 200 \pm 12,00
3.	Формула, примененная для вычисления предельной погрешности определения площади земельного участка, с подставленными значениями и итоговые (вычисленные) значения	$3,5 \cdot 0,10 \cdot \sqrt{(1\,200,00)} = 12$
4.	Площадь земельного участка согласно сведениям Единого государственного реестра недвижимости (Ркад), м ²	1 200,00
5.	Оценка расхождения Р и Ркад ($P - P_{\text{кад}}$), м ²	0
6.	Предельный минимальный и максимальный размеры земельного участка (Рмин и Рмакс), м ²	— —
7.	Кадастровый или иной государственный учетный номер (инвентарный) здания, сооружения, объекта незавершенного строительства, расположенного на земельном участке	—
8.	Вид (виды) разрешенного использования	Для строительства индивидуального жилого дома
8.1.	Дополнительные сведения об использовании земельного участка	—
9.	Сведения о земельных участках (землях общего пользования, территории общего пользования), посредством которых обеспечивается доступ	—
10.	Иные сведения	—
4. Пояснения к сведениям об уточняемом земельном участке с кадастровым номером		67:25:0010711:40 :
1.	—	

1. Сведения о характерных точках границ уточняемого земельного участка с кадастровым номером

67:25:0010711:427

:

Система координат

МСК-67, зона 1

Зона №

1

Обоз- начение харак- терных точек границ	Координаты, м				Метод определения координат	Формулы, примененные для расчета средней квадратической погрешности определения координат характерных точек границ (Mt), с подставленными в такие формулы значениями и итоговые (вычисленные) значения Mt, м	Описание закрепления точки
	содержатся в Едином государственном реестре недвижимости		определены в результате выполнения комплексных кадастровых работ				
	X	Y	X	Y			
1	2	3	4	5	6	7	8
150	488 579,68	1 265 210,72	488 579,68	1 265 210,72	—	0,30	Закрепление отсутствует
251	488 567,52	1 265 252,36	488 567,52	1 265 252,36			Долговременный межевой знак
250	488 593,36	1 265 262,00	488 593,36	1 265 262,00			
1	488 562,56	1 265 251,14	488 562,56	1 265 251,14			
2	488 574,98	1 265 209,00	488 574,98	1 265 209,00			
150	488 579,68	1 265 210,72	488 579,68	1 265 210,72		0,30	Закрепление отсутствует

2. Сведения о частях границ уточняемого земельного участка с кадастровым номером

67:25:0010711:427

:

Обозначение части границ		Горизонтальное проложение (S), м	Описание прохождения части границ	Сведения о согласовании местоположения границ (согласовано/спорное)
от т.	до т.			
1	2	3	4	5
150	251	43,38	—	согласовано
251	250	27,58		
250	1	32,66		
1	2	43,93		
2	150	5,00		

3. Сведения о характеристиках уточняемого земельного участка с кадастровым номером

67:25:0010711:427

:

№ п/п	Наименование характеристики	Значение характеристики
1	2	3

1	2	3
1.	Адрес земельного участка	Российская Федерация, Смоленская область, р-н Ярцевский, Ярцевское городское поселение, г. Ярцево, ул. Отрадная, 1А
1.1.	Сведения о местоположении земельного участка (при отсутствии адреса) в структурированном в соответствии с федеральной информационной адресной системой виде	—
1.2.	Дополнительные сведения о местоположении земельного участка	—
2.	Площадь земельного участка \pm величина погрешности определения (вычисления) площади ($P \pm \Delta P$), м ²	$229 \pm 5,00$
3.	Формула, примененная для вычисления предельной погрешности определения площади земельного участка, с подставленными значениями и итоговые (вычисленные) значения	$3,5*0,10*\sqrt{(229,00)} = 5$
4.	Площадь земельного участка согласно сведениям Единого государственного реестра недвижимости (Ркад), м ²	229,00
5.	Оценка расхождения Р и Ркад ($P - P_{кад}$), м ²	0
6.	Предельный минимальный и максимальный размеры земельного участка ($P_{мин}$ и $P_{макс}$), м ²	— —
7.	Кадастровый или иной государственный учетный номер (инвентарный) здания, сооружения, объекта незавершенного строительства, расположенного на земельном участке	—
8.	Вид (виды) разрешенного использования	ведение огородничества
8.1.	Дополнительные сведения об использовании земельного участка	—
9.	Сведения о земельных участках (землях общего пользования, территории общего пользования), посредством которых обеспечивается доступ	—
10.	Иные сведения	—
4. Пояснения к сведениям об уточняемом земельном участке с кадастровым номером		67:25:0010711:427 :
1.	—	

1. Сведения о характерных точках границ уточняемого земельного участка с кадастровым номером					67:25:0010711:431			:
Система координат					МСК-67, зона 1			Зона № 1
Обоз- начение харак- терных точек границ	Координаты, м				Метод определения координат	Формулы, примененные для расчета средней квадратической погрешности определения координат характерных точек границ (Mt), с подставленными в такие формулы значениями и итоговые (вычисленные) значения Mt, м	Описание закрепления точки	
	содержатся в Едином государственном реестре недвижимости		определены в результате выполнения комплексных кадастровых работ					
	X	Y	X	Y				
1	2	3	4	5	6	7	8	
1	488 546,59	1 265 244,74	488 546,59	1 265 244,74	—	0,10	—	
2	488 545,62	1 265 247,12	488 545,62	1 265 247,12				
3	488 541,90	1 265 245,83	488 541,90	1 265 245,83				
4	488 542,87	1 265 243,45	488 542,87	1 265 243,45				
1	488 546,59	1 265 244,74	488 546,59	1 265 244,74				
2. Сведения о частях границ уточняемого земельного участка с кадастровым номером					67:25:0010711:431			:
Обозначение части границ		Горизонтальное проложение (S), м	Описание прохождения части границ		Сведения о согласовании местоположения границ (согласовано/спорное)			
от т.	до т.							
1	2	3	4		5			
1	2	2,57	—		согласовано			
2	3	3,94						
3	4	2,57						
4	1	3,94						
3. Сведения о характеристиках уточняемого земельного участка с кадастровым номером					67:25:0010711:431			:
№ п/п	Наименование характеристики				Значение характеристики			
1	2				3			
1.	Адрес земельного участка				—			
1.1.	Сведения о местоположении земельного участка (при отсутствии адреса) в структурированном в соответствии с федеральной информационной адресной системой виде				Российская Федерация, Смоленская область, Ярцевский р-н, Ярцево г, Отрадная ул			
1.2.	Дополнительные сведения о местоположении земельного участка				—			

1	2				3		
2.	Площадь земельного участка ± величина погрешности определения (вычисления) площади (Р ± ΔР), м²				10 ± 1,00		
3.	Формула, примененная для вычисления предельной погрешности определения площади земельного участка, с подставленными значениями и итоговые (вычисленные) значения				3,5*0,10*√(10,00) = 1		
4.	Площадь земельного участка согласно сведениям Единого государственного реестра недвижимости (Ркад), м²				10,00		
5.	Оценка расхождения Р и Ркад (Р - Ркад), м²				0		
6.	Предельный минимальный и максимальный размеры земельного участка (Рмин и Рмакс), м²				— —		
7.	Кадастровый или иной государственный учетный номер (инвентарный) здания, сооружения, объекта незавершенного строительства, расположенного на земельном участке				—		
8.	Вид (виды) разрешенного использования				специальная деятельность (под размещение площадки для накопления ТКО)		
8.1.	Дополнительные сведения об использовании земельного участка				—		
9.	Сведения о земельных участках (землях общего пользования, территории общего пользования), посредством которых обеспечивается доступ				—		
10.	Иные сведения				—		
4. Пояснения к сведениям об уточняемом земельном участке с кадастровым номером					67:25:0010711:431 :		
1.	—						
1. Сведения о характерных точках границ уточняемого земельного участка с кадастровым номером					67:25:0010711:432 :		
Система координат					МСК-67, зона 1 Зона № 1		
Обозначение характерных точек границ	Координаты, м				Метод определения координат	Формулы, примененные для расчета средней квадратической погрешности определения координат характерных точек границ (Mt), с подставленными в такие формулы значениями и итоговые (вычисленные) значения Mt, м	Описание закрепления точки
	содержатся в Едином государственном реестре недвижимости		определены в результате выполнения комплексных кадастровых работ				
	X	Y	X	Y			
1	2	3	4	5	6	7	8

1	2	3	4	5	6	7	8
1	488 741,31	1 265 473,19	488 741,31	1 265 473,19	—	0,10	Долговременный межевой знак
2	488 734,10	1 265 498,28	488 734,10	1 265 498,28			Временный межевой знак
3	488 723,50	1 265 501,14	488 723,50	1 265 501,14			
4	488 714,09	1 265 498,44	488 714,09	1 265 498,44			Долговременный межевой знак
5	488 712,22	1 265 505,06	488 712,22	1 265 505,06			
6	488 706,64	1 265 505,86	488 706,64	1 265 505,86			
175	488 684,60	1 265 498,13	488 684,60	1 265 498,13			Закрепление отсутствует
174	488 690,64	1 265 477,38	488 690,64	1 265 477,38			
9	488 696,71	1 265 457,21	488 696,71	1 265 457,21			Долговременный межевой знак
10	488 723,12	1 265 466,44	488 723,12	1 265 466,44			
1	488 741,31	1 265 473,19	488 741,31	1 265 473,19			

2. Сведения о частях границ уточняемого земельного участка с кадастровым номером
67:25:0010711:432
:

Обозначение части границ		Горизонтальное проложение (S), м	Описание прохождения части границ	Сведения о согласовании местоположения границ (согласовано/спорное)
от т.	до т.			
1	2	3	4	5
1	2	26,11	—	согласовано
2	3	10,98		
3	4	9,79		
4	5	6,88		
5	6	5,64		
6	175	23,36		
175	174	21,61		
174	9	21,06		
9	10	27,98		
10	1	19,40		

3. Сведения о характеристиках уточняемого земельного участка с кадастровым номером
67:25:0010711:432
:

№ п/п	Наименование характеристики	Значение характеристики
-------	-----------------------------	-------------------------

1	2	3
1.	Адрес земельного участка	—
1.1.	Сведения о местоположении земельного участка (при отсутствии адреса) в структурированном в соответствии с федеральной информационной адресной системой виде	215807, Российская Федерация, Смоленская область, Ярцевский р-н, Ярцево г, Ярцевское р-н, Сосновая ул
1.2.	Дополнительные сведения о местоположении земельного участка	—
2.	Площадь земельного участка \pm величина погрешности определения (вычисления) площади ($P \pm \Delta P$), м ²	$1\,800 \pm 15,00$
3.	Формула, примененная для вычисления предельной погрешности определения площади земельного участка, с подставленными значениями и итоговые (вычисленные) значения	$3,5*0,10*\sqrt{(1\,800,00)} = 15$
4.	Площадь земельного участка согласно сведениям Единого государственного реестра недвижимости (Ркад), м ²	1 800,00
5.	Оценка расхождения Р и Ркад ($P - P_{\text{кад}}$), м ²	0
6.	Предельный минимальный и максимальный размеры земельного участка ($P_{\text{мин}}$ и $P_{\text{макс}}$), м ²	— —
7.	Кадастровый или иной государственный учетный номер (инвентарный) здания, сооружения, объекта незавершенного строительства, расположенного на земельном участке	—
8.	Вид (виды) разрешенного использования	Для индивидуального жилищного строительства
8.1.	Дополнительные сведения об использовании земельного участка	—
9.	Сведения о земельных участках (землях общего пользования, территории общего пользования), посредством которых обеспечивается доступ	—
10.	Иные сведения	—
4. Пояснения к сведениям об уточняемом земельном участке с кадастровым номером		67:25:0010711:432 :
1.	—	

1. Сведения о характерных точках границ уточняемого земельного участка с кадастровым номером67:25:0010711:440:

Система координатМСК-67, зона 1Зона №1

Обоз- начение харак- терных точек границ	Координаты, м				Метод определения координат	Формулы, примененные для расчета средней квадратической погрешности определения координат характерных точек границ (Mt), с подставленными в такие формулы значениями и итоговые (вычисленные) значения Mt, м	Описание закрепления точки
	содержатся в Едином государственном реестре недвижимости		определены в результате выполнения комплексных кадастровых работ				
	X	Y	X	Y			
1	2	3	4	5	6	7	8
358	488 676,89	1 265 347,41	488 676,89	1 265 347,41	—	0,10	Закрепление отсутствует
357	488 682,51	1 265 349,06	488 682,51	1 265 349,06			
1	488 685,90	1 265 349,31	488 685,90	1 265 349,31			
2	488 669,88	1 265 392,27	488 669,88	1 265 392,27			
52	488 661,71	1 265 389,39	488 661,71	1 265 389,39			
50	488 676,24	1 265 349,20	488 676,24	1 265 349,20			
5	488 676,37	1 265 348,82	488 676,37	1 265 348,82			
359	488 676,70	1 265 347,95	488 676,70	1 265 347,95			Закрепление отсутствует
358	488 676,89	1 265 347,41	488 676,89	1 265 347,41			

2. Сведения о частях границ уточняемого земельного участка с кадастровым номером67:25:0010711:440:

Обозначение части границ		Горизонтальное проложение (S), м	Описание прохождения части границ	Сведения о согласовании местоположения границ (согласовано/спорное)
от т.	до т.			
1	2	3	4	5
358	357	5,86	—	согласовано
357	1	3,40		
1	2	45,85		
2	52	8,66		
52	50	42,74		
50	5	0,40		
5	359	0,93		
359	358	0,57		

3. Сведения о характеристиках уточняемого земельного участка с кадастровым номером67:25:0010711:440:

№ п/п	Наименование характеристики	Значение характеристики
-------	-----------------------------	-------------------------

1	2	3
1.	Адрес земельного участка	—
1.1.	Сведения о местоположении земельного участка (при отсутствии адреса) в структурированном в соответствии с федеральной информационной адресной системой виде	Российская Федерация, Смоленская область, Ярцевский р-н, Ярцевское городское поселение, Ярцево город, Сосновая улица
1.2.	Дополнительные сведения о местоположении земельного участка	—
2.	Площадь земельного участка \pm величина погрешности определения (вычисления) площади ($P \pm \Delta P$), м ²	$400 \pm 7,00$
3.	Формула, примененная для вычисления предельной погрешности определения площади земельного участка, с подставленными значениями и итоговые (вычисленные) значения	$3,5*0,10*\sqrt{(400,00)} = 7$
4.	Площадь земельного участка согласно сведениям Единого государственного реестра недвижимости (Ркад), м ²	400,00
5.	Оценка расхождения Р и Ркад ($P - P_{кад}$), м ²	0
6.	Предельный минимальный и максимальный размеры земельного участка ($P_{мин}$ и $P_{макс}$), м ²	— —
7.	Кадастровый или иной государственный учетный номер (инвентарный) здания, сооружения, объекта незавершенного строительства, расположенного на земельном участке	—
8.	Вид (виды) разрешенного использования	для индивидуального жилищного строительства
8.1.	Дополнительные сведения об использовании земельного участка	—
9.	Сведения о земельных участках (землях общего пользования, территории общего пользования), посредством которых обеспечивается доступ	—
10.	Иные сведения	—
4. Пояснения к сведениям об уточняемом земельном участке с кадастровым номером		67:25:0010711:440 :
1.	—	

1. Сведения о характерных точках границ уточняемого земельного участка с кадастровым номером67:25:0010711:442:

Система координатМСК-67, зона 1Зона №1

Обоз- начение харак- терных точек границ	Координаты, м				Метод определения координат	Формулы, примененные для расчета средней квадратической погрешности определения координат характерных точек границ (Mt), с подставленными в такие формулы значениями и итоговые (вычисленные) значения Mt, м	Описание закрепления точки
	содержатся в Едином государственном реестре недвижимости		определены в результате выполнения комплексных кадастровых работ				
	X	Y	X	Y			
1	2	3	4	5	6	7	8
1	488 731,01	1 265 359,13	488 731,01	1 265 359,13	—	0,10	—
2	488 728,32	1 265 367,30	488 728,32	1 265 367,30			
3	488 714,85	1 265 408,14	488 714,85	1 265 408,14			
4	488 693,43	1 265 400,58	488 693,43	1 265 400,58			
5	488 683,41	1 265 397,05	488 683,41	1 265 397,05			
2	488 669,88	1 265 392,27	488 669,88	1 265 392,27			
1	488 685,90	1 265 349,31	488 685,90	1 265 349,31			
8	488 704,53	1 265 350,71	488 704,53	1 265 350,71			
9	488 710,34	1 265 352,56	488 710,34	1 265 352,56			
1	488 731,01	1 265 359,13	488 731,01	1 265 359,13			

2. Сведения о частях границ уточняемого земельного участка с кадастровым номером67:25:0010711:442:

Обозначение части границ		Горизонтальное проложение (S), м	Описание прохождения части границ	Сведения о согласовании местоположения границ (согласовано/спорное)
от т.	до т.			
1	2	3	4	5
1	2	8,60	—	согласовано
2	3	43,00		
3	4	22,71		
4	5	10,62		
5	2	14,35		
2	1	45,85		
1	8	18,68		
8	9	6,10		
9	1	21,69		

3. Сведения о характеристиках уточняемого земельного участка с кадастровым номером 67:25:0010711:442 :		
№ п/п	Наименование характеристики	Значение характеристики
1	2	3
1.	Адрес земельного участка	—
1.1.	Сведения о местоположении земельного участка (при отсутствии адреса) в структурированном в соответствии с федеральной информационной адресной системой виде	Российская Федерация, Смоленская область, Ярцевский р-н, Ярцево г, Сосновая ул
1.2.	Дополнительные сведения о местоположении земельного участка	—
2.	Площадь земельного участка ± величина погрешности определения (вычисления) площади ($P \pm \Delta P$), м²	2 338 ± 17,00
3.	Формула, примененная для вычисления предельной погрешности определения площади земельного участка, с подставленными значениями и итоговые (вычисленные) значения	$3,5 * 0,10 * \sqrt{(2\ 338,00)} = 17$
4.	Площадь земельного участка согласно сведениям Единого государственного реестра недвижимости (Ркад), м²	2 338,00
5.	Оценка расхождения Р и Ркад ($P - P_{кад}$), м²	0
6.	Предельный минимальный и максимальный размеры земельного участка (Рмин и Рмакс), м²	— —
7.	Кадастровый или иной государственный учетный номер (инвентарный) здания, сооружения, объекта незавершенного строительства, расположенного на земельном участке	—
8.	Вид (виды) разрешенного использования	для индивидуального жилищного строительства
8.1.	Дополнительные сведения об использовании земельного участка	—
9.	Сведения о земельных участках (землях общего пользования, территории общего пользования), посредством которых обеспечивается доступ	—
10.	Иные сведения	—
4. Пояснения к сведениям об уточняемом земельном участке с кадастровым номером 67:25:0010711:442 :		
1.	—	

1. Сведения о характерных точках границ уточняемого земельного участка с кадастровым номером67:25:0010711:46:

Система координатМСК-67, зона 1Зона №1

Обоз- начение харак- терных точек границ	Координаты, м				Метод определения координат	Формулы, примененные для расчета средней квадратической погрешности определения координат характерных точек границ (Mt), с подставленными в такие формулы значениями и итоговые (вычисленные) значения Mt, м	Описание закрепления точки
	содержатся в Едином государственном реестре недвижимости		определены в результате выполнения комплексных кадастровых работ				
	X	Y	X	Y			
1	2	3	4	5	6	7	8
292	488 656,72	1 265 582,25	488 656,72	1 265 582,25	—	0,30	—
293	488 654,21	1 265 575,45	488 654,21	1 265 575,45			
294	488 664,83	1 265 553,11	488 664,83	1 265 553,11			
43	488 710,31	1 265 576,11	488 710,31	1 265 576,11		0,10	
295	488 712,84	1 265 577,41	488 712,84	1 265 577,41		0,30	
296	488 699,21	1 265 604,77	488 699,21	1 265 604,77			
292	488 656,72	1 265 582,25	488 656,72	1 265 582,25			

2. Сведения о частях границ уточняемого земельного участка с кадастровым номером67:25:0010711:46:

Обозначение части границ		Горизонтальное проложение (S), м	Описание прохождения части границ	Сведения о согласовании местоположения границ (согласовано/спорное)
от т.	до т.			
1	2	3	4	5
292	293	7,25	—	согласовано
293	294	24,74		
294	43	50,96		
43	295	2,84		
295	296	30,57		
296	292	48,09		

3. Сведения о характеристиках уточняемого земельного участка с кадастровым номером67:25:0010711:46:

№ п/п	Наименование характеристики	Значение характеристики
1	2	3

1	2	3
1.	Адрес земельного участка	—
1.1.	Сведения о местоположении земельного участка (при отсутствии адреса) в структурированном в соответствии с федеральной информационной адресной системой виде	215800, Российская Федерация, Смоленская область, Ярцевский р-н, Ярцево г, Сосновая ул, д 12
1.2.	Дополнительные сведения о местоположении земельного участка	—
2.	Площадь земельного участка \pm величина погрешности определения (вычисления) площади ($P \pm \Delta P$), м ²	$1\,597 \pm 14,00$
3.	Формула, примененная для вычисления предельной погрешности определения площади земельного участка, с подставленными значениями и итоговые (вычисленные) значения	$3,5*0,10*\sqrt{(1\,597,00)} = 14$
4.	Площадь земельного участка согласно сведениям Единого государственного реестра недвижимости (Ркад), м ²	1 597,00
5.	Оценка расхождения Р и Ркад ($P - P_{\text{кад}}$), м ²	0
6.	Предельный минимальный и максимальный размеры земельного участка ($P_{\text{мин}}$ и $P_{\text{макс}}$), м ²	— —
7.	Кадастровый или иной государственный учетный номер (инвентарный) здания, сооружения, объекта незавершенного строительства, расположенного на земельном участке	—
8.	Вид (виды) разрешенного использования	Для индивидуального жилого дома
8.1.	Дополнительные сведения об использовании земельного участка	—
9.	Сведения о земельных участках (землях общего пользования, территории общего пользования), посредством которых обеспечивается доступ	—
10.	Иные сведения	—
4. Пояснения к сведениям об уточняемом земельном участке с кадастровым номером		67:25:0010711:46 :
1.	—	

1. Сведения о характерных точках границ уточняемого земельного участка с кадастровым номером

67:25:0010711:47

:

Система координат

МСК-67, зона 1

Зона №

1

Обоз- начение харак- терных точек границ	Координаты, м				Метод определения координат	Формулы, примененные для расчета средней квадратической погрешности определения координат характерных точек границ (Mt), с подставленными в такие формулы значениями и итоговые (вычисленные) значения Mt, м	Описание закрепления точки
	содержатся в Едином государственном реестре недвижимости		определены в результате выполнения комплексных кадастровых работ				
	X	Y	X	Y			
1	2	3	4	5	6	7	8
10	488 723,12	1 265 466,44	488 723,12	1 265 466,44	—	0,10	Долговременный межевой знак
220	488 737,26	1 265 425,92	488 737,26	1 265 425,92		0,30	—
301	488 763,68	1 265 435,41	488 763,68	1 265 435,41			
3	488 749,34	1 265 476,16	488 749,34	1 265 476,16		0,10	Долговременный межевой знак
1	488 741,31	1 265 473,19	488 741,31	1 265 473,19			
10	488 723,12	1 265 466,44	488 723,12	1 265 466,44			

2. Сведения о частях границ уточняемого земельного участка с кадастровым номером

67:25:0010711:47

:

Обозначение части границ		Горизонтальное проложение (S), м	Описание прохождения части границ	Сведения о согласовании местоположения границ (согласовано/спорное)
от т.	до т.			
1	2	3	4	5
10	220	42,92	—	согласовано
220	301	28,07		
301	3	43,20		
3	1	8,56		
1	10	19,40		

3. Сведения о характеристиках уточняемого земельного участка с кадастровым номером

67:25:0010711:47

:

№ п/п	Наименование характеристики	Значение характеристики
1	2	3

1	2	3
1.	Адрес земельного участка	—
1.1.	Сведения о местоположении земельного участка (при отсутствии адреса) в структурированном в соответствии с федеральной информационной адресной системой виде	Российская Федерация, Смоленская область, Ярцевский р-н, Ярцево г, Сосновая ул, д 13
1.2.	Дополнительные сведения о местоположении земельного участка	—
2.	Площадь земельного участка \pm величина погрешности определения (вычисления) площади ($P \pm \Delta P$), м ²	$1\,206 \pm 12,00$
3.	Формула, примененная для вычисления предельной погрешности определения площади земельного участка, с подставленными значениями и итоговые (вычисленные) значения	$3,5*0,10*\sqrt{(1\,206,00)} = 12$
4.	Площадь земельного участка согласно сведениям Единого государственного реестра недвижимости (Ркад), м ²	1 206,00
5.	Оценка расхождения Р и Ркад ($P - P_{\text{кад}}$), м ²	0
6.	Предельный минимальный и максимальный размеры земельного участка ($P_{\text{мин}}$ и $P_{\text{макс}}$), м ²	— —
7.	Кадастровый или иной государственный учетный номер (инвентарный) здания, сооружения, объекта незавершенного строительства, расположенного на земельном участке	—
8.	Вид (виды) разрешенного использования	Для индивидуального жилого дома
8.1.	Дополнительные сведения об использовании земельного участка	—
9.	Сведения о земельных участках (землях общего пользования, территории общего пользования), посредством которых обеспечивается доступ	—
10.	Иные сведения	—
4. Пояснения к сведениям об уточняемом земельном участке с кадастровым номером		67:25:0010711:47 :
1.	—	

1. Сведения о характерных точках границ уточняемого земельного участка с кадастровым номером

67:25:0010711:48

:

Система координат

МСК-67, зона 1

Зона №

1

Обоз- начение харак- терных точек границ	Координаты, м				Метод определения координат	Формулы, примененные для расчета средней квадратической погрешности определения координат характерных точек границ (Mt), с подставленными в такие формулы значениями и итоговые (вычисленные) значения Mt, м	Описание закрепления точки
	содержатся в Едином государственном реестре недвижимости		определены в результате выполнения комплексных кадастровых работ				
	X	Y	X	Y			
1	2	3	4	5	6	7	8
130	488 767,80	1 265 426,21	488 767,80	1 265 426,21	—	0,30	—
131	488 771,20	1 265 417,37	488 771,20	1 265 417,37			
132	488 773,50	1 265 410,96	488 773,50	1 265 410,96			
133	488 782,51	1 265 385,72	488 782,51	1 265 385,72			
134	488 808,31	1 265 396,61	488 808,31	1 265 396,61			
135	488 793,63	1 265 437,03	488 793,63	1 265 437,03			
130	488 767,80	1 265 426,21	488 767,80	1 265 426,21			

2. Сведения о частях границ уточняемого земельного участка с кадастровым номером

67:25:0010711:48

:

Обозначение части границ		Горизонтальное проложение (S), м	Описание прохождения части границ	Сведения о согласовании местоположения границ (согласовано/спорное)
от т.	до т.			
1	2	3	4	5
130	131	9,47	—	согласовано
131	132	6,81		
132	133	26,80		
133	134	28,00		
134	135	43,00		
135	130	28,00		

3. Сведения о характеристиках уточняемого земельного участка с кадастровым номером

67:25:0010711:48

:

№ п/п	Наименование характеристики	Значение характеристики
1	2	3

1	2	3
1.	Адрес земельного участка	—
1.1.	Сведения о местоположении земельного участка (при отсутствии адреса) в структурированном в соответствии с федеральной информационной адресной системой виде	Российская Федерация, Смоленская область, Ярцевский р-н, Ярцево г, Сосновая ул, д 14
1.2.	Дополнительные сведения о местоположении земельного участка	—
2.	Площадь земельного участка \pm величина погрешности определения (вычисления) площади ($P \pm \Delta P$), м ²	$1\,200 \pm 12,00$
3.	Формула, примененная для вычисления предельной погрешности определения площади земельного участка, с подставленными значениями и итоговые (вычисленные) значения	$3,5*0,10*\sqrt{(1\,200,00)} = 12$
4.	Площадь земельного участка согласно сведениям Единого государственного реестра недвижимости (Ркад), м ²	1 200,00
5.	Оценка расхождения Р и Ркад ($P - P_{\text{кад}}$), м ²	0
6.	Предельный минимальный и максимальный размеры земельного участка ($P_{\text{мин}}$ и $P_{\text{макс}}$), м ²	— —
7.	Кадастровый или иной государственный учетный номер (инвентарный) здания, сооружения, объекта незавершенного строительства, расположенного на земельном участке	—
8.	Вид (виды) разрешенного использования	Для строительства индивидуального жилого дома
8.1.	Дополнительные сведения об использовании земельного участка	—
9.	Сведения о земельных участках (землях общего пользования, территории общего пользования), посредством которых обеспечивается доступ	—
10.	Иные сведения	—
4. Пояснения к сведениям об уточняемом земельном участке с кадастровым номером		67:25:0010711:48 :
1.	—	

1. Сведения о характерных точках границ уточняемого земельного участка с кадастровым номером

67:25:0010711:49

:

Система координат

МСК-67, зона 1

Зона №

1

Обозначение характерных точек границ	Координаты, м				Метод определения координат	Формулы, примененные для расчета средней квадратической погрешности определения координат характерных точек границ (Mt), с подставленными в такие формулы значениями и итоговые (вычисленные) значения Mt, м	Описание закрепления точки
	содержатся в Едином государственном реестре недвижимости		определены в результате выполнения комплексных кадастровых работ				
	X	Y	X	Y			
1	2	3	4	5	6	7	8
9	488 696,71	1 265 457,21	488 696,71	1 265 457,21	—	0,10	Долговременный межевой знак
219	488 710,60	1 265 416,47	488 710,60	1 265 416,47		0,30	—
220	488 737,26	1 265 425,92	488 737,26	1 265 425,92			
10	488 723,12	1 265 466,44	488 723,12	1 265 466,44		0,10	Долговременный межевой знак
9	488 696,71	1 265 457,21	488 696,71	1 265 457,21			

2. Сведения о частях границ уточняемого земельного участка с кадастровым номером

67:25:0010711:49

:

Обозначение части границ		Горизонтальное проложение (S), м	Описание прохождения части границ	Сведения о согласовании местоположения границ (согласовано/спорное)
от т.	до т.			
1	2	3	4	5
9	219	43,04	—	согласовано
219	220	28,29		
220	10	42,92		
10	9	27,98		

3. Сведения о характеристиках уточняемого земельного участка с кадастровым номером

67:25:0010711:49

:

№ п/п	Наименование характеристики	Значение характеристики
1	2	3

1	2	3
1.	Адрес земельного участка	—
1.1.	Сведения о местоположении земельного участка (при отсутствии адреса) в структурированном в соответствии с федеральной информационной адресной системой виде	Российская Федерация, Смоленская область, Ярцевский р-н, Ярцево г, Сосновая ул, д 15
1.2.	Дополнительные сведения о местоположении земельного участка	—
2.	Площадь земельного участка \pm величина погрешности определения (вычисления) площади ($P \pm \Delta P$), м ²	$1\,209 \pm 12,00$
3.	Формула, примененная для вычисления предельной погрешности определения площади земельного участка, с подставленными значениями и итоговые (вычисленные) значения	$3,5*0,10*\sqrt{(1\,209,00)} = 12$
4.	Площадь земельного участка согласно сведениям Единого государственного реестра недвижимости (Ркад), м ²	1 209,00
5.	Оценка расхождения Р и Ркад ($P - P_{\text{кад}}$), м ²	0
6.	Предельный минимальный и максимальный размеры земельного участка ($P_{\text{мин}}$ и $P_{\text{макс}}$), м ²	— —
7.	Кадастровый или иной государственный учетный номер (инвентарный) здания, сооружения, объекта незавершенного строительства, расположенного на земельном участке	—
8.	Вид (виды) разрешенного использования	Для строительства индивидуального жилого дома
8.1.	Дополнительные сведения об использовании земельного участка	—
9.	Сведения о земельных участках (землях общего пользования, территории общего пользования), посредством которых обеспечивается доступ	—
10.	Иные сведения	—
4. Пояснения к сведениям об уточняемом земельном участке с кадастровым номером		67:25:0010711:49 :
1.	—	

1. Сведения о характерных точках границ уточняемого земельного участка с кадастровым номером

67:25:0010711:5

:

Система координат

МСК-67, зона 1

Зона №

1

Обозначение характерных точек границ	Координаты, м				Метод определения координат	Формулы, примененные для расчета средней квадратической погрешности определения координат характерных точек границ (Mt), с подставленными в такие формулы значениями и итоговые (вычисленные) значения Mt, м	Описание закрепления точки
	содержатся в Едином государственном реестре недвижимости		определены в результате выполнения комплексных кадастровых работ				
	X	Y	X	Y			
1	2	3	4	5	6	7	8
53	488 626,01	1 265 560,56	488 626,01	1 265 560,56	—	0,10	—
54	488 643,36	1 265 517,79	488 643,36	1 265 517,79			
56	488 668,71	1 265 526,98	488 668,71	1 265 526,98			
55	488 649,12	1 265 569,45	488 649,12	1 265 569,45			
53	488 626,01	1 265 560,56	488 626,01	1 265 560,56			

2. Сведения о частях границ уточняемого земельного участка с кадастровым номером

67:25:0010711:5

:

Обозначение части границ		Горизонтальное проложение (S), м	Описание прохождения части границ	Сведения о согласовании местоположения границ (согласовано/спорное)
от т.	до т.			
1	2	3	4	5
53	54	46,16	—	согласовано
54	56	26,96		
56	55	46,77		
55	53	24,76		

3. Сведения о характеристиках уточняемого земельного участка с кадастровым номером

67:25:0010711:5

:

№ п/п	Наименование характеристики	Значение характеристики
1	2	3
1.	Адрес земельного участка	—
1.1.	Сведения о местоположении земельного участка (при отсутствии адреса) в структурированном в соответствии с федеральной информационной адресной системой виде	Российская Федерация, Смоленская область, Ярцевский р-н, Ярцево г, Сосновая ул, д 6
1.2.	Дополнительные сведения о местоположении земельного участка	—

1	2				3		
2.	Площадь земельного участка ± величина погрешности определения (вычисления) площади (Р ± ΔР), м²				1 200 ± 12,00		
3.	Формула, примененная для вычисления предельной погрешности определения площади земельного участка, с подставленными значениями и итоговые (вычисленные) значения				3,5*0,10*√(1 200,00) = 12		
4.	Площадь земельного участка согласно сведениям Единого государственного реестра недвижимости (Ркад), м²				1 200,00		
5.	Оценка расхождения Р и Ркад (Р - Ркад), м²				0		
6.	Предельный минимальный и максимальный размеры земельного участка (Рмин и Рмакс), м²				— —		
7.	Кадастровый или иной государственный учетный номер (инвентарный) здания, сооружения, объекта незавершенного строительства, расположенного на земельном участке				—		
8.	Вид (виды) разрешенного использования				Для индивидуального жилищного строительства		
8.1.	Дополнительные сведения об использовании земельного участка				—		
9.	Сведения о земельных участках (землях общего пользования, территории общего пользования), посредством которых обеспечивается доступ				—		
10.	Иные сведения				—		
4. Пояснения к сведениям об уточняемом земельном участке с кадастровым номером					67:25:0010711:5 :		
1.					—		
1. Сведения о характерных точках границ уточняемого земельного участка с кадастровым номером					67:25:0010711:50 :		
Система координат					МСК-67, зона 1 Зона № 1		
Обоз- начение харак- терных точек границ	Координаты, м				Метод определения координат	Формулы, примененные для расчета средней квадратической погрешности определения координат характерных точек границ (Mt), с подставленными в такие формулы значениями и итоговые (вычисленные) значения Mt, м	Описание закрепления точки
	содержатся в Едином государственном реестре недвижимости		определены в результате выполнения комплексных кадастровых работ				
	X	Y	X	Y			
1	2	3	4	5	6	7	8
132	488 773,50	1 265 410,96	488 773,50	1 265 410,96	—	0,30	—

1	2	3	4	5	6	7	8
131	488 771,20	1 265 417,37	488 771,20	1 265 417,37	—	0,30	—
130	488 767,80	1 265 426,21	488 767,80	1 265 426,21			
166	488 740,53	1 265 416,86	488 740,53	1 265 416,86			
167	488 754,89	1 265 374,19	488 754,89	1 265 374,19			
133	488 782,51	1 265 385,72	488 782,51	1 265 385,72			
132	488 773,50	1 265 410,96	488 773,50	1 265 410,96			

2. Сведения о частях границ уточняемого земельного участка с кадастровым номером 67:25:0010711:50 :

Обозначение части границ		Горизонтальное проложение (S), м	Описание прохождения части границ	Сведения о согласовании местоположения границ (согласовано/спорное)
от т.	до т.			
1	2	3	4	5
132	131	6,81	—	согласовано
131	130	9,47		
130	166	28,83		
166	167	45,02		
167	133	29,93		
133	132	26,80		

3. Сведения о характеристиках уточняемого земельного участка с кадастровым номером 67:25:0010711:50 :

№ п/п	Наименование характеристики	Значение характеристики
1	2	3
1.	Адрес земельного участка	—
1.1.	Сведения о местоположении земельного участка (при отсутствии адреса) в структурированном в соответствии с федеральной информационной адресной системой виде	Российская Федерация, Смоленская область, Ярцевский р-н, Ярцево г, Сосновая ул, д 16
1.2.	Дополнительные сведения о местоположении земельного участка	—
2.	Площадь земельного участка \pm величина погрешности определения (вычисления) площади ($P \pm \Delta P$), м ²	$1\,297 \pm 13,00$
3.	Формула, примененная для вычисления предельной погрешности определения площади земельного участка, с подставленными значениями и итоговые (вычисленные) значения	$3,5 \cdot 0,10 \cdot \sqrt{(1\,297,00)} = 13$
4.	Площадь земельного участка согласно сведениям Единого государственного реестра недвижимости (Ркад), м ²	1 297,00
5.	Оценка расхождения Р и Ркад ($P - P_{\text{кад}}$), м ²	0

1	2				3		
6.	Предельный минимальный и максимальный размеры земельного участка (Рмин и Рмакс), м²				— —		
7.	Кадастровый или иной государственный учетный номер (инвентарный) здания, сооружения, объекта незавершенного строительства, расположенного на земельном участке				—		
8.	Вид (виды) разрешенного использования				Под индивидуальным жилым домом		
8.1.	Дополнительные сведения об использовании земельного участка				—		
9.	Сведения о земельных участках (землях общего пользования, территории общего пользования), посредством которых обеспечивается доступ				—		
10.	Иные сведения				—		
4. Пояснения к сведениям об уточняемом земельном участке с кадастровым номером 67:25:0010711:50 :							
1.	—						
1. Сведения о характерных точках границ уточняемого земельного участка с кадастровым номером 67:25:0010711:51 :							
Система координат МСК-67, зона 1 Зона № 1							
Обозначение характерных точек границ	Координаты, м				Метод определения координат	Формулы, примененные для расчета средней квадратической погрешности определения координат характерных точек границ (Mt), с подставленными в такие формулы значениями и итоговые (вычисленные) значения Mt, м	Описание закрепления точки
	содержатся в Едином государственном реестре недвижимости		определены в результате выполнения комплексных кадастровых работ				
	X	Y	X	Y			
1	2	3	4	5	6	7	8
9	488 696,71	1 265 457,21	488 696,71	1 265 457,21	—	0,10	Долговременный межевой знак
235	488 684,13	1 265 451,43	488 684,13	1 265 451,43		0,30	—
236	488 670,14	1 265 447,33	488 670,14	1 265 447,33			
237	488 684,46	1 265 407,03	488 684,46	1 265 407,03			
219	488 710,60	1 265 416,47	488 710,60	1 265 416,47			
9	488 696,71	1 265 457,21	488 696,71	1 265 457,21		0,10	Долговременный межевой знак

2. Сведения о частях границ уточняемого земельного участка с кадастровым номером				67:25:0010711:51		:
Обозначение части границ		Горизонтальное проложение (S), м	Описание прохождения части границ	Сведения о согласовании местоположения границ (согласовано/спорное)		
от т.	до т.					
1	2	3	4	5		
9	235	13,84	—	согласовано		
235	236	14,58				
236	237	42,77				
237	219	27,79				
219	9	43,04				
3. Сведения о характеристиках уточняемого земельного участка с кадастровым номером				67:25:0010711:51		:
№ п/п	Наименование характеристики		Значение характеристики			
1	2		3			
1.	Адрес земельного участка		—			
1.1.	Сведения о местоположении земельного участка (при отсутствии адреса) в структурированном в соответствии с федеральной информационной адресной системой виде		Российская Федерация, Смоленская область, Ярцевский р-н, Ярцево г, Сосновая ул, д 17			
1.2.	Дополнительные сведения о местоположении земельного участка		—			
2.	Площадь земельного участка ± величина погрешности определения (вычисления) площади (Р ± ΔР), м²		1 190 ± 12,00			
3.	Формула, примененная для вычисления предельной погрешности определения площади земельного участка, с подставленными значениями и итоговые (вычисленные) значения		3,5*0,10*√(1 190,00) = 12			
4.	Площадь земельного участка согласно сведениям Единого государственного реестра недвижимости (Ркад), м²		1 189,00			
5.	Оценка расхождения Р и Ркад (Р - Ркад), м²		1			
6.	Предельный минимальный и максимальный размеры земельного участка (Рмин и Рмакс), м²		— —			
7.	Кадастровый или иной государственный учетный номер (инвентарный) здания, сооружения, объекта незавершенного строительства, расположенного на земельном участке		—			
8.	Вид (виды) разрешенного использования		для индивидуального жилищного строительства			
8.1.	Дополнительные сведения об использовании земельного участка		—			

1	2				3		
9.	Сведения о земельных участках (землях общего пользования, территории общего пользования), посредством которых обеспечивается доступ				—		
10.	Иные сведения				—		
4. Пояснения к сведениям об уточняемом земельном участке с кадастровым номером 67:25:0010711:51 :							
1.	—						
1. Сведения о характерных точках границ уточняемого земельного участка с кадастровым номером 67:25:0010711:52 :							
Система координат МСК-67, зона 1 Зона № 1							
Обоз- начение харак- терных точек границ	Координаты, м				Метод определения координат	Формулы, примененные для расчета средней квадратической погрешности определения координат характерных точек границ (Mt), с подставленными в такие формулы значениями и итоговые (вычисленные) значения Mt, м	Описание закрепления точки
	содержатся в Едином государственном реестре недвижимости		определены в результате выполнения комплексных кадастровых работ				
	X	Y	X	Y			
1	2	3	4	5	6	7	8
167	488 754,89	1 265 374,19	488 754,89	1 265 374,19	—	0,30	—
н 1	488 740,52	1 265 416,89	488 740,52	1 265 416,89		0,10	
3	488 714,85	1 265 408,14	488 714,85	1 265 408,14			
3	488 728,32	1 265 367,31	488 728,32	1 265 367,31			
167	488 754,89	1 265 374,19	488 754,89	1 265 374,19		0,30	
2. Сведения о частях границ уточняемого земельного участка с кадастровым номером 67:25:0010711:52 :							
Обозначение части границ		Горизонтальное проложение (S), м	Описание прохождения части границ		Сведения о согласовании местоположения границ (согласовано/спорное)		
от т.	до т.						
1	2	3	4		5		
167	н 1	45,05	—		согласовано		
н 1	3	27,12					
3	3	42,99					
3	167	27,45					
3. Сведения о характеристиках уточняемого земельного участка с кадастровым номером 67:25:0010711:52 :							
№ п/п	Наименование характеристики				Значение характеристики		
1	2				3		

1	2	3
1.	Адрес земельного участка	—
1.1.	Сведения о местоположении земельного участка (при отсутствии адреса) в структурированном в соответствии с федеральной информационной адресной системой виде	Российская Федерация, Смоленская область, Ярцевский р-н, Ярцево г, Сосновая ул
1.2.	Дополнительные сведения о местоположении земельного участка	—
2.	Площадь земельного участка \pm величина погрешности определения (вычисления) площади ($P \pm \Delta P$), м ²	$1\,200 \pm 12,00$
3.	Формула, примененная для вычисления предельной погрешности определения площади земельного участка, с подставленными значениями и итоговые (вычисленные) значения	$3,5*0,10*\sqrt{(1\,200,00)} = 12$
4.	Площадь земельного участка согласно сведениям Единого государственного реестра недвижимости (Ркад), м ²	1 200,00
5.	Оценка расхождения Р и Ркад ($P - P_{кад}$), м ²	0
6.	Предельный минимальный и максимальный размеры земельного участка ($P_{мин}$ и $P_{макс}$), м ²	— —
7.	Кадастровый или иной государственный учетный номер (инвентарный) здания, сооружения, объекта незавершенного строительства, расположенного на земельном участке	—
8.	Вид (виды) разрешенного использования	индивидуальное жилищное строительство
8.1.	Дополнительные сведения об использовании земельного участка	—
9.	Сведения о земельных участках (землях общего пользования, территории общего пользования), посредством которых обеспечивается доступ	—
10.	Иные сведения	—
4. Пояснения к сведениям об уточняемом земельном участке с кадастровым номером		67:25:0010711:52 :
1.	—	

1. Сведения о характерных точках границ уточняемого земельного участка с кадастровым номером67:25:0010711:56:

Система координатМСК-67, зона 1Зона №1

Обоз- начение харак- терных точек границ	Координаты, м				Метод определения координат	Формулы, примененные для расчета средней квадратической погрешности определения координат характерных точек границ (Mt), с подставленными в такие формулы значениями и итоговые (вычисленные) значения Mt, м	Описание закрепления точки
	содержатся в Едином государственном реестре недвижимости		определены в результате выполнения комплексных кадастровых работ				
	X	Y	X	Y			
1	2	3	4	5	6	7	8
2	488 609,12	1 265 370,05	488 609,12	1 265 370,05	—	0,10	Закрепление отсутствует
1	488 623,92	1 265 328,65	488 623,92	1 265 328,65			
1	488 650,55	1 265 337,93	488 650,55	1 265 337,93			
360	488 650,20	1 265 338,87	488 650,20	1 265 338,87			
49	488 649,85	1 265 339,89	488 649,85	1 265 339,89			
51	488 635,07	1 265 379,77	488 635,07	1 265 379,77			
2	488 609,12	1 265 370,05	488 609,12	1 265 370,05			

2. Сведения о частях границ уточняемого земельного участка с кадастровым номером67:25:0010711:56:

Обозначение части границ		Горизонтальное проложение (S), м	Описание прохождения части границ	Сведения о согласовании местоположения границ (согласовано/спорное)
от т.	до т.			
1	2	3	4	5
2	1	43,97	—	согласовано
1	1	28,20		
1	360	1,00		
360	49	1,08		
49	51	42,53		
51	2	27,71		

3. Сведения о характеристиках уточняемого земельного участка с кадастровым номером67:25:0010711:56:

№ п/п	Наименование характеристики	Значение характеристики
1	2	3

1	2	3
1.	Адрес земельного участка	—
1.1.	Сведения о местоположении земельного участка (при отсутствии адреса) в структурированном в соответствии с федеральной информационной адресной системой виде	Российская Федерация, Смоленская область, Ярцевский м р-н, Ярцевское г п, Ярцево г, Сосновая ул
1.2.	Дополнительные сведения о местоположении земельного участка	—
2.	Площадь земельного участка \pm величина погрешности определения (вычисления) площади ($P \pm \Delta P$), м ²	$1\,239 \pm 12,00$
3.	Формула, примененная для вычисления предельной погрешности определения площади земельного участка, с подставленными значениями и итоговые (вычисленные) значения	$3,5*0,10*\sqrt{(1\,239,00)} = 12$
4.	Площадь земельного участка согласно сведениям Единого государственного реестра недвижимости (Ркад), м ²	1 239,00
5.	Оценка расхождения Р и Ркад ($P - P_{\text{кад}}$), м ²	0
6.	Предельный минимальный и максимальный размеры земельного участка ($P_{\text{мин}}$ и $P_{\text{макс}}$), м ²	— —
7.	Кадастровый или иной государственный учетный номер (инвентарный) здания, сооружения, объекта незавершенного строительства, расположенного на земельном участке	—
8.	Вид (виды) разрешенного использования	для проектирования и строительства индивидуальных жилых домов
8.1.	Дополнительные сведения об использовании земельного участка	—
9.	Сведения о земельных участках (землях общего пользования, территории общего пользования), посредством которых обеспечивается доступ	—
10.	Иные сведения	—
4. Пояснения к сведениям об уточняемом земельном участке с кадастровым номером		67:25:0010711:56 :
1.	—	

1. Сведения о характерных точках границ уточняемого земельного участка с кадастровым номером

67:25:0010711:57

:

Система координат

МСК-67, зона 1

Зона №

1

Обоз- начение харак- терных точек границ	Координаты, м				Метод определения координат	Формулы, примененные для расчета средней квадратической погрешности определения координат характерных точек границ (Mt), с подставленными в такие формулы значениями и итоговые (вычисленные) значения Mt, м	Описание закрепления точки
	содержатся в Едином государственном реестре недвижимости		определены в результате выполнения комплексных кадастровых работ				
	X	Y	X	Y			
1	2	3	4	5	6	7	8
362	488 525,73	1 265 349,26	488 525,73	1 265 349,26	—	0,10	—
363	488 553,63	1 265 359,20	488 553,63	1 265 359,20			
364	488 537,86	1 265 401,34	488 537,86	1 265 401,34			
365	488 531,58	1 265 399,10	488 531,58	1 265 399,10			Закрепление отсутствует
366	488 512,07	1 265 392,12	488 512,07	1 265 392,12			
362	488 525,73	1 265 349,26	488 525,73	1 265 349,26			

2. Сведения о частях границ уточняемого земельного участка с кадастровым номером

67:25:0010711:57

:

Обозначение части границ		Горизонтальное проложение (S), м	Описание прохождения части границ	Сведения о согласовании местоположения границ (согласовано/спорное)
от т.	до т.			
1	2	3	4	5
362	363	29,62	—	согласовано
363	364	44,99		
364	365	6,67		
365	366	20,72		
366	362	44,98		

3. Сведения о характеристиках уточняемого земельного участка с кадастровым номером

67:25:0010711:57

:

№ п/п	Наименование характеристики	Значение характеристики
1	2	3

1	2	3
1.	Адрес земельного участка	Российская Федерация, Смоленская область, р-н Ярцевский, г. Ярцево, ул. Сосновая, д. 27
1.1.	Сведения о местоположении земельного участка (при отсутствии адреса) в структурированном в соответствии с федеральной информационной адресной системой виде	—
1.2.	Дополнительные сведения о местоположении земельного участка	—
2.	Площадь земельного участка \pm величина погрешности определения (вычисления) площади ($P \pm \Delta P$), м ²	$1\,282 \pm 13,00$
3.	Формула, примененная для вычисления предельной погрешности определения площади земельного участка, с подставленными значениями и итоговые (вычисленные) значения	$3,5*0,10*\sqrt{(1\,282,00)} = 13$
4.	Площадь земельного участка согласно сведениям Единого государственного реестра недвижимости (Ркад), м ²	1 282,00
5.	Оценка расхождения Р и Ркад ($P - P_{\text{кад}}$), м ²	0
6.	Предельный минимальный и максимальный размеры земельного участка ($P_{\text{мин}}$ и $P_{\text{макс}}$), м ²	— —
7.	Кадастровый или иной государственный учетный номер (инвентарный) здания, сооружения, объекта незавершенного строительства, расположенного на земельном участке	—
8.	Вид (виды) разрешенного использования	индивидуальное жилищное строительство
8.1.	Дополнительные сведения об использовании земельного участка	—
9.	Сведения о земельных участках (землях общего пользования, территории общего пользования), посредством которых обеспечивается доступ	—
10.	Иные сведения	—
4. Пояснения к сведениям об уточняемом земельном участке с кадастровым номером		67:25:0010711:57 :
1.	—	

1. Сведения о характерных точках границ уточняемого земельного участка с кадастровым номером					67:25:0010711:6			:
Система координат					МСК-67, зона 1			Зона № 1
Обоз- начение харак- терных точек границ	Координаты, м				Метод определения координат	Формулы, примененные для расчета средней квадратической погрешности определения координат характерных точек границ (Mt), с подставленными в такие формулы значениями и итоговые (вычисленные) значения Mt, м	Описание закрепления точки	
	содержатся в Едином государственном реестре недвижимости		определены в результате выполнения комплексных кадастровых работ					
	X	Y	X	Y				
1	2	3	4	5	6	7	8	
100	488 553,18	1 265 471,26	488 553,18	1 265 471,26	—	0,30	—	
101	488 532,71	1 265 464,09	488 532,71	1 265 464,09				
102	488 552,54	1 265 410,12	488 552,54	1 265 410,12				
103	488 571,47	1 265 416,74	488 571,47	1 265 416,74				
100	488 553,18	1 265 471,26	488 553,18	1 265 471,26				
2. Сведения о частях границ уточняемого земельного участка с кадастровым номером					67:25:0010711:6			:
Обозначение части границ		Горизонтальное проложение (S), м	Описание прохождения части границ		Сведения о согласовании местоположения границ (согласовано/спорное)			
от т.	до т.							
1	2	3	4		5			
100	101	21,69	—		согласовано			
101	102	57,50						
102	103	20,05						
103	100	57,51						
3. Сведения о характеристиках уточняемого земельного участка с кадастровым номером					67:25:0010711:6			:
№ п/п	Наименование характеристики				Значение характеристики			
1	2				3			
1.	Адрес земельного участка				—			
1.1.	Сведения о местоположении земельного участка (при отсутствии адреса) в структурированном в соответствии с федеральной информационной адресной системой виде				Российская Федерация, Смоленская область, Ярцевский р-н, Ярцево г, Сосновая ул, д 29			
1.2.	Дополнительные сведения о местоположении земельного участка				—			

1	2				3		
2.	Площадь земельного участка ± величина погрешности определения (вычисления) площади (Р ± ΔР), м²				1 200 ± 12,00		
3.	Формула, примененная для вычисления предельной погрешности определения площади земельного участка, с подставленными значениями и итоговые (вычисленные) значения				3,5*0,10*√(1 200,00) = 12		
4.	Площадь земельного участка согласно сведениям Единого государственного реестра недвижимости (Ркад), м²				1 200,00		
5.	Оценка расхождения Р и Ркад (Р - Ркад), м²				0		
6.	Предельный минимальный и максимальный размеры земельного участка (Рмин и Рмакс), м²				— —		
7.	Кадастровый или иной государственный учетный номер (инвентарный) здания, сооружения, объекта незавершенного строительства, расположенного на земельном участке				—		
8.	Вид (виды) разрешенного использования				Для индивидуального жилищного строительства		
8.1.	Дополнительные сведения об использовании земельного участка				—		
9.	Сведения о земельных участках (землях общего пользования, территории общего пользования), посредством которых обеспечивается доступ				—		
10.	Иные сведения				—		
4. Пояснения к сведениям об уточняемом земельном участке с кадастровым номером					67:25:0010711:6 :		
1.					—		
1. Сведения о характерных точках границ уточняемого земельного участка с кадастровым номером					67:25:0010711:60 :		
Система координат					МСК-67, зона 1 Зона № 1		
Обозначение характерных точек границ	Координаты, м				Метод определения координат	Формулы, примененные для расчета средней квадратической погрешности определения координат характерных точек границ (Mt), с подставленными в такие формулы значениями и итоговые (вычисленные) значения Mt, м	Описание закрепления точки
	содержатся в Едином государственном реестре недвижимости		определены в результате выполнения комплексных кадастровых работ				
	X	Y	X	Y			
1	2	3	4	5	6	7	8
207	488 556,21	1 265 350,45	488 556,21	1 265 350,45	—	0,30	—

1	2	3	4	5	6	7	8
257	488 530,13	1 265 340,62	488 530,13	1 265 340,62	—	0,30	—
256	488 544,94	1 265 300,17	488 544,94	1 265 300,17			
208	488 570,98	1 265 309,88	488 570,98	1 265 309,88			
207	488 556,21	1 265 350,45	488 556,21	1 265 350,45			

2. Сведения о частях границ уточняемого земельного участка с кадастровым номером 67:25:0010711:60 :

Обозначение части границ		Горизонтальное проложение (S), м	Описание прохождения части границ	Сведения о согласовании местоположения границ (согласовано/спорное)
от т.	до т.			
1	2	3	4	5
207	257	27,87	—	согласовано
257	256	43,08		
256	208	27,79		
208	207	43,17		

3. Сведения о характеристиках уточняемого земельного участка с кадастровым номером 67:25:0010711:60 :

№ п/п	Наименование характеристики	Значение характеристики
1	2	3
1.	Адрес земельного участка	—
1.1.	Сведения о местоположении земельного участка (при отсутствии адреса) в структурированном в соответствии с федеральной информационной адресной системой виде	Российская Федерация, Смоленская область, Ярцевский р-н, Ярцево г, Сосновая ул, д 32
1.2.	Дополнительные сведения о местоположении земельного участка	—
2.	Площадь земельного участка ± величина погрешности определения (вычисления) площади ($P \pm \Delta P$), м²	$1\ 200 \pm 12,00$
3.	Формула, примененная для вычисления предельной погрешности определения площади земельного участка, с подставленными значениями и итоговые (вычисленные) значения	$3,5 \cdot 0,10 \cdot \sqrt{(1\ 200,00)} = 12$
4.	Площадь земельного участка согласно сведениям Единого государственного реестра недвижимости (Ркад), м²	1 200,00
5.	Оценка расхождения Р и Ркад ($P - P_{кад}$), м²	0
6.	Предельный минимальный и максимальный размеры земельного участка ($P_{мин}$ и $P_{макс}$), м²	— —

1	2				3		
7.	Кадастровый или иной государственный учетный номер (инвентарный) здания, сооружения, объекта незавершенного строительства, расположенного на земельном участке				—		
8.	Вид (виды) разрешенного использования				Для строительства индивидуального жилого дома		
8.1.	Дополнительные сведения об использовании земельного участка				—		
9.	Сведения о земельных участках (землях общего пользования, территории общего пользования), посредством которых обеспечивается доступ				—		
10.	Иные сведения				—		
4. Пояснения к сведениям об уточняемом земельном участке с кадастровым номером					67:25:0010711:60 :		
1.	—						
1. Сведения о характерных точках границ уточняемого земельного участка с кадастровым номером					67:25:0010711:61 :		
Система координат МСК-67, зона 1					Зона № 1		
Обоз- начение харак- терных точек границ	Координаты, м				Метод определения координат	Формулы, примененные для расчета средней квадратической погрешности определения координат характерных точек границ (Mt), с подставленными в такие формулы значениями и итоговые (вычисленные) значения Mt, м	Описание закрепления точки
	содержатся в Едином государственном реестре недвижимости		определены в результате выполнения комплексных кадастровых работ				
	X	Y	X	Y			
1	2	3	4	5	6	7	8
365	488 531,58	1 265 399,10	488 531,58	1 265 399,10	—	0,10	Закрепление отсутствует
2	488 511,19	1 265 455,99	488 511,19	1 265 455,99			
3	488 493,32	1 265 449,66	488 493,32	1 265 449,66			
366	488 512,07	1 265 392,12	488 512,07	1 265 392,12			
365	488 531,58	1 265 399,10	488 531,58	1 265 399,10			
2. Сведения о частях границ уточняемого земельного участка с кадастровым номером					67:25:0010711:61 :		
Обозначение части границ		Горизонтальное проложение (S), м	Описание прохождения части границ		Сведения о согласовании местоположения границ (согласовано/спорное)		
от т.	до т.						
1	2	3	4		5		
365	2	60,43	—		согласовано		
2	3	18,96					

1	2	3	4	5
3	366	60,52	—	согласовано
366	365	20,72		
3. Сведения о характеристиках уточняемого земельного участка с кадастровым номером			67:25:0010711:61 :	
№ п/п	Наименование характеристики		Значение характеристики	
1	2		3	
1.	Адрес земельного участка		—	
1.1.	Сведения о местоположении земельного участка (при отсутствии адреса) в структурированном в соответствии с федеральной информационной адресной системой виде		Российская Федерация, Смоленская область, Ярцевский р-н, Ярцево г, Сосновая ул, д 33	
1.2.	Дополнительные сведения о местоположении земельного участка		—	
2.	Площадь земельного участка ± величина погрешности определения (вычисления) площади (Р ± ΔР), м²		1 200 ± 12,00	
3.	Формула, примененная для вычисления предельной погрешности определения площади земельного участка, с подставленными значениями и итоговые (вычисленные) значения		3,5*0,10*√(1 200,00) = 12	
4.	Площадь земельного участка согласно сведениям Единого государственного реестра недвижимости (Ркад), м²		1 200,00	
5.	Оценка расхождения Р и Ркад (Р - Ркад), м²		0	
6.	Предельный минимальный и максимальный размеры земельного участка (Рмин и Рмакс), м²		— —	
7.	Кадастровый или иной государственный учетный номер (инвентарный) здания, сооружения, объекта незавершенного строительства, расположенного на земельном участке		—	
8.	Вид (виды) разрешенного использования		индивидуальное жилищное строительство	
8.1.	Дополнительные сведения об использовании земельного участка		—	
9.	Сведения о земельных участках (землях общего пользования, территории общего пользования), посредством которых обеспечивается доступ		—	
10.	Иные сведения		—	
4. Пояснения к сведениям об уточняемом земельном участке с кадастровым номером			67:25:0010711:61 :	
1.	—			

1. Сведения о характерных точках границ уточняемого земельного участка с кадастровым номером67:25:0010711:62:

Система координатМСК-67, зона 1Зона №1

Обоз- начение харак- терных точек границ	Координаты, м				Метод определения координат	Формулы, примененные для расчета средней квадратической погрешности определения координат характерных точек границ (Mt), с подставленными в такие формулы значениями и итоговые (вычисленные) значения Mt, м	Описание закрепления точки
	содержатся в Едином государственном реестре недвижимости		определены в результате выполнения комплексных кадастровых работ				
	X	Y	X	Y			
1	2	3	4	5	6	7	8
н 1	488 490,61	1 265 488,99	488 490,61	1 265 488,99	—	0,10	Временный межевой знак
4	488 486,78	1 265 502,51	488 486,78	1 265 502,51			Долговременный межевой знак
н 2	488 474,62	1 265 539,34	488 474,62	1 265 539,34			Временный межевой знак
н 3	488 453,84	1 265 533,52	488 453,84	1 265 533,52			
н 4	488 468,07	1 265 482,64	488 468,07	1 265 482,64			
н 1	488 490,61	1 265 488,99	488 490,61	1 265 488,99			

2. Сведения о частях границ уточняемого земельного участка с кадастровым номером67:25:0010711:62:

Обозначение части границ		Горизонтальное проложение (S), м	Описание прохождения части границ	Сведения о согласовании местоположения границ (согласовано/спорное)
от т.	до т.			
1	2	3	4	5
н 1	4	14,05	—	согласовано
4	н 2	38,79		
н 2	н 3	21,58		
н 3	н 4	52,83		
н 4	н 1	23,42		

3. Сведения о характеристиках уточняемого земельного участка с кадастровым номером67:25:0010711:62:

№ п/п	Наименование характеристики	Значение характеристики
1	2	3

1	2	3
1.	Адрес земельного участка	—
1.1.	Сведения о местоположении земельного участка (при отсутствии адреса) в структурированном в соответствии с федеральной информационной адресной системой виде	Российская Федерация, Смоленская область, Ярцевский р-н, Ярцево г, Дачная ул, д 31
1.2.	Дополнительные сведения о местоположении земельного участка	—
2.	Площадь земельного участка \pm величина погрешности определения (вычисления) площади ($P \pm \Delta P$), м ²	$1\,200 \pm 12,00$
3.	Формула, примененная для вычисления предельной погрешности определения площади земельного участка, с подставленными значениями и итоговые (вычисленные) значения	$3,5*0,10*\sqrt{(1\,200,00)} = 12$
4.	Площадь земельного участка согласно сведениям Единого государственного реестра недвижимости (Ркад), м ²	1 200,00
5.	Оценка расхождения Р и Ркад ($P - P_{кад}$), м ²	0
6.	Предельный минимальный и максимальный размеры земельного участка ($P_{мин}$ и $P_{макс}$), м ²	— —
7.	Кадастровый или иной государственный учетный номер (инвентарный) здания, сооружения, объекта незавершенного строительства, расположенного на земельном участке	—
8.	Вид (виды) разрешенного использования	Для строительства индивидуального жилого дома
8.1.	Дополнительные сведения об использовании земельного участка	—
9.	Сведения о земельных участках (землях общего пользования, территории общего пользования), посредством которых обеспечивается доступ	—
10.	Иные сведения	—
4. Пояснения к сведениям об уточняемом земельном участке с кадастровым номером		67:25:0010711:62 :
1.	—	

1. Сведения о характерных точках границ уточняемого земельного участка с кадастровым номером

67:25:0010711:63

:

Система координат

МСК-67, зона 1

Зона №

1

Обоз- начение харак- терных точек границ	Координаты, м				Метод определения координат	Формулы, примененные для расчета средней квадратической погрешности определения координат характерных точек границ (Mt), с подставленными в такие формулы значениями и итоговые (вычисленные) значения Mt, м	Описание закрепления точки
	содержатся в Едином государственном реестре недвижимости		определены в результате выполнения комплексных кадастровых работ				
	X	Y	X	Y			
1	2	3	4	5	6	7	8
н 1	488 537,49	1 265 747,88	488 537,49	1 265 747,88	—	0,10	Столб забора
85	488 536,90	1 265 750,35	488 536,90	1 265 750,35			—
86	488 528,41	1 265 777,15	488 528,41	1 265 777,15			Столб забора
168	488 485,40	1 265 762,56	488 485,40	1 265 762,56		0,30	
н 2	488 494,68	1 265 734,75	488 494,68	1 265 734,75		0,10	
н 1	488 537,49	1 265 747,88	488 537,49	1 265 747,88			

2. Сведения о частях границ уточняемого земельного участка с кадастровым номером

67:25:0010711:63

:

Обозначение части границ		Горизонтальное проложение (S), м	Описание прохождения части границ	Сведения о согласовании местоположения границ (согласовано/спорное)
от т.	до т.			
1	2	3	4	5
н 1	85	2,54	—	согласовано
85	86	28,11		
86	168	45,42		
168	н 2	29,32		
н 2	н 1	44,78		

3. Сведения о характеристиках уточняемого земельного участка с кадастровым номером

67:25:0010711:63

:

№ п/п	Наименование характеристики	Значение характеристики
1	2	3

1	2	3
1.	Адрес земельного участка	—
1.1.	Сведения о местоположении земельного участка (при отсутствии адреса) в структурированном в соответствии с федеральной информационной адресной системой виде	Российская Федерация, Смоленская область, Ярцевский р-н, Ярцево г, Тихая ул
1.2.	Дополнительные сведения о местоположении земельного участка	—
2.	Площадь земельного участка \pm величина погрешности определения (вычисления) площади ($P \pm \Delta P$), м ²	$1\,354 \pm 13,00$
3.	Формула, примененная для вычисления предельной погрешности определения площади земельного участка, с подставленными значениями и итоговые (вычисленные) значения	$3,5*0,10*\sqrt{(1\,354,00)} = 13$
4.	Площадь земельного участка согласно сведениям Единого государственного реестра недвижимости (Ркад), м ²	1 354,00
5.	Оценка расхождения Р и Ркад ($P - P_{\text{кад}}$), м ²	0
6.	Предельный минимальный и максимальный размеры земельного участка (Рмин и Рмакс), м ²	— —
7.	Кадастровый или иной государственный учетный номер (инвентарный) здания, сооружения, объекта незавершенного строительства, расположенного на земельном участке	—
8.	Вид (виды) разрешенного использования	Под строительство индивидуального жилого дома
8.1.	Дополнительные сведения об использовании земельного участка	—
9.	Сведения о земельных участках (землях общего пользования, территории общего пользования), посредством которых обеспечивается доступ	—
10.	Иные сведения	—
4. Пояснения к сведениям об уточняемом земельном участке с кадастровым номером		67:25:0010711:63 :
1.	—	

1. Сведения о характерных точках границ уточняемого земельного участка с кадастровым номером

67:25:0010711:65

:

Система координат

МСК-67, зона 1

Зона №

1

Обоз- начение харак- терных точек границ	Координаты, м				Метод определения координат	Формулы, примененные для расчета средней квадратической погрешности определения координат характерных точек границ (Mt), с подставленными в такие формулы значениями и итоговые (вычисленные) значения Mt, м	Описание закрепления точки
	содержатся в Едином государственном реестре недвижимости		определены в результате выполнения комплексных кадастровых работ				
	X	Y	X	Y			
1	2	3	4	5	6	7	8
4	488 619,18	1 265 412,20	488 619,18	1 265 412,20	—	0,10	Столб забора
5	488 623,78	1 265 423,22	488 623,78	1 265 423,22			
5	488 626,23	1 265 431,67	488 626,23	1 265 431,67			
4	488 609,76	1 265 450,64	488 609,76	1 265 450,64			
5	488 608,27	1 265 455,29	488 608,27	1 265 455,29		0,30	
355	488 567,83	1 265 441,12	488 567,83	1 265 441,12			
77	488 577,15	1 265 414,06	488 577,15	1 265 414,06		0,10	
78	488 584,94	1 265 416,82	488 584,94	1 265 416,82			
79	488 593,68	1 265 408,50	488 593,68	1 265 408,50			
80	488 602,27	1 265 405,48	488 602,27	1 265 405,48			
4	488 619,18	1 265 412,20	488 619,18	1 265 412,20			

2. Сведения о частях границ уточняемого земельного участка с кадастровым номером

67:25:0010711:65

:

Обозначение части границ		Горизонтальное проложение (S), м	Описание прохождения части границ	Сведения о согласовании местоположения границ (согласовано/спорное)
от т.	до т.			
1	2	3	4	5
4	5	11,94	—	согласовано
5	5	8,80		
5	4	25,12		
4	5	4,88		
5	355	42,85		
355	77	28,62		
77	78	8,26		
78	79	12,07		

1	2	3	4	5
79	80	9,11	—	согласовано
80	4	18,20		
3. Сведения о характеристиках уточняемого земельного участка с кадастровым номером				67:25:0010711:65 :
№ п/п	Наименование характеристики		Значение характеристики	
1	2		3	
1.	Адрес земельного участка		—	
1.1.	Сведения о местоположении земельного участка (при отсутствии адреса) в структурированном в соответствии с федеральной информационной адресной системой виде		Российская Федерация, Смоленская область, Ярцевский р-н, Ярцево г, Сосновая ул	
1.2.	Дополнительные сведения о местоположении земельного участка		—	
2.	Площадь земельного участка ± величина погрешности определения (вычисления) площади (P ± ΔP), м²		1 860 ± 15,00	
3.	Формула, примененная для вычисления предельной погрешности определения площади земельного участка, с подставленными значениями и итоговые (вычисленные) значения		3,5*0,10*√(1 860,00) = 15	
4.	Площадь земельного участка согласно сведениям Единого государственного реестра недвижимости (Ркад), м²		1 860,00	
5.	Оценка расхождения Р и Ркад (Р - Ркад), м²		0	
6.	Предельный минимальный и максимальный размеры земельного участка (Рмин и Рмакс), м²		— —	
7.	Кадастровый или иной государственный учетный номер (инвентарный) здания, сооружения, объекта незавершенного строительства, расположенного на земельном участке		—	
8.	Вид (виды) разрешенного использования		Огород	
8.1.	Дополнительные сведения об использовании земельного участка		—	
9.	Сведения о земельных участках (землях общего пользования, территории общего пользования), посредством которых обеспечивается доступ		—	
10.	Иные сведения		—	
4. Пояснения к сведениям об уточняемом земельном участке с кадастровым номером				67:25:0010711:65 :
1.	—			

1. Сведения о характерных точках границ уточняемого земельного участка с кадастровым номером

67:25:0010711:66

:

Система координат

МСК-67, зона 1

Зона №

1

Обоз- начение харак- терных точек границ	Координаты, м				Метод определения координат	Формулы, примененные для расчета средней квадратической погрешности определения координат характерных точек границ (Mt), с подставленными в такие формулы значениями и итоговые (вычисленные) значения Mt, м	Описание закрепления точки
	содержатся в Едином государственном реестре недвижимости		определены в результате выполнения комплексных кадастровых работ				
	X	Y	X	Y			
1	2	3	4	5	6	7	8
117	488 415,28	1 265 815,80	488 415,28	1 265 815,80	—	0,30	—
172	488 372,45	1 265 801,58	488 372,45	1 265 801,58			
143	488 380,99	1 265 776,12	488 380,99	1 265 776,12			
142	488 423,80	1 265 790,16	488 423,80	1 265 790,16			
118	488 416,46	1 265 811,91	488 416,46	1 265 811,91			
117	488 415,28	1 265 815,80	488 415,28	1 265 815,80			

2. Сведения о частях границ уточняемого земельного участка с кадастровым номером

67:25:0010711:66

:

Обозначение части границ		Горизонтальное проложение (S), м	Описание прохождения части границ	Сведения о согласовании местоположения границ (согласовано/спорное)
от т.	до т.			
1	2	3	4	5
117	172	45,13	—	согласовано
172	143	26,85		
143	142	45,05		
142	118	22,96		
118	117	4,07		

3. Сведения о характеристиках уточняемого земельного участка с кадастровым номером

67:25:0010711:66

:

№ п/п	Наименование характеристики	Значение характеристики
1	2	3

1	2	3
1.	Адрес земельного участка	—
1.1.	Сведения о местоположении земельного участка (при отсутствии адреса) в структурированном в соответствии с федеральной информационной адресной системой виде	Российская Федерация, Смоленская область, Ярцевский р-н, Ярцево г, Дачная ул, д 47
1.2.	Дополнительные сведения о местоположении земельного участка	—
2.	Площадь земельного участка \pm величина погрешности определения (вычисления) площади ($P \pm \Delta P$), м ²	1 213 \pm 12,00
3.	Формула, примененная для вычисления предельной погрешности определения площади земельного участка, с подставленными значениями и итоговые (вычисленные) значения	$3,5 \cdot 0,10 \cdot \sqrt{(1\,213,00)} = 12$
4.	Площадь земельного участка согласно сведениям Единого государственного реестра недвижимости (Ркад), м ²	1 213,00
5.	Оценка расхождения Р и Ркад ($P - P_{\text{кад}}$), м ²	0
6.	Предельный минимальный и максимальный размеры земельного участка (Рмин и Рмакс), м ²	— —
7.	Кадастровый или иной государственный учетный номер (инвентарный) здания, сооружения, объекта незавершенного строительства, расположенного на земельном участке	—
8.	Вид (виды) разрешенного использования	Под жилой дом
8.1.	Дополнительные сведения об использовании земельного участка	—
9.	Сведения о земельных участках (землях общего пользования, территории общего пользования), посредством которых обеспечивается доступ	—
10.	Иные сведения	—
4. Пояснения к сведениям об уточняемом земельном участке с кадастровым номером		67:25:0010711:66 :
1.	—	

1. Сведения о характерных точках границ уточняемого земельного участка с кадастровым номером

67:25:0010711:68

:

Система координат

МСК-67, зона 1

Зона №

1

Обозначение характерных точек границ	Координаты, м				Метод определения координат	Формулы, примененные для расчета средней квадратической погрешности определения координат характерных точек границ (Mt), с подставленными в такие формулы значениями и итоговые (вычисленные) значения Mt, м	Описание закрепления точки
	содержатся в Едином государственном реестре недвижимости		определены в результате выполнения комплексных кадастровых работ				
	X	Y	X	Y			
1	2	3	4	5	6	7	8
231	488 420,84	1 265 654,69	488 420,84	1 265 654,69	—	0,30	—
232	488 428,17	1 265 632,46	488 428,17	1 265 632,46			
233	488 476,89	1 265 648,52	488 476,89	1 265 648,52			
234	488 469,57	1 265 670,74	488 469,57	1 265 670,74			
231	488 420,84	1 265 654,69	488 420,84	1 265 654,69			

2. Сведения о частях границ уточняемого земельного участка с кадастровым номером

67:25:0010711:68

:

Обозначение части границ		Горизонтальное проложение (S), м	Описание прохождения части границ	Сведения о согласовании местоположения границ (согласовано/спорное)
от т.	до т.			
1	2	3	4	5
231	232	23,41	—	согласовано
232	233	51,30		
233	234	23,39		
234	231	51,31		

3. Сведения о характеристиках уточняемого земельного участка с кадастровым номером

67:25:0010711:68

:

№ п/п	Наименование характеристики	Значение характеристики
1	2	3
1.	Адрес земельного участка	—
1.1.	Сведения о местоположении земельного участка (при отсутствии адреса) в структурированном в соответствии с федеральной информационной адресной системой виде	Российская Федерация, Смоленская область, Ярцевский р-н, Ярцево г, Дачная ул, д 35
1.2.	Дополнительные сведения о местоположении земельного участка	—

1	2				3		
2.	Площадь земельного участка ± величина погрешности определения (вычисления) площади (Р ± ΔР), м²				1 201 ± 12,00		
3.	Формула, примененная для вычисления предельной погрешности определения площади земельного участка, с подставленными значениями и итоговые (вычисленные) значения				3,5*0,10*√(1 201,00) = 12		
4.	Площадь земельного участка согласно сведениям Единого государственного реестра недвижимости (Ркад), м²				1 200,00		
5.	Оценка расхождения Р и Ркад (Р - Ркад), м²				1		
6.	Предельный минимальный и максимальный размеры земельного участка (Рмин и Рмакс), м²				— —		
7.	Кадастровый или иной государственный учетный номер (инвентарный) здания, сооружения, объекта незавершенного строительства, расположенного на земельном участке				—		
8.	Вид (виды) разрешенного использования				Под индивидуальный жилой дом незавершенный строительством		
8.1.	Дополнительные сведения об использовании земельного участка				—		
9.	Сведения о земельных участках (землях общего пользования, территории общего пользования), посредством которых обеспечивается доступ				—		
10.	Иные сведения				—		
4. Пояснения к сведениям об уточняемом земельном участке с кадастровым номером					67:25:0010711:68 :		
1.	—						
1. Сведения о характерных точках границ уточняемого земельного участка с кадастровым номером					67:25:0010711:69 :		
Система координат					МСК-67, зона 1 Зона № 1		
Обозначение характерных точек границ	Координаты, м				Метод определения координат	Формулы, примененные для расчета средней квадратической погрешности определения координат характерных точек границ (Mt), с подставленными в такие формулы значениями и итоговые (вычисленные) значения Mt, м	Описание закрепления точки
	содержатся в Едином государственном реестре недвижимости		определены в результате выполнения комплексных кадастровых работ				
	X	Y	X	Y			
1	2	3	4	5	6	7	8
89	488 398,35	1 265 867,08	488 398,35	1 265 867,08	—	0,30	—

1	2	3	4	5	6	7	8
115	488 392,73	1 265 883,78	488 392,73	1 265 883,78	—	0,30	—
274	488 363,77	1 265 888,40	488 363,77	1 265 888,40			
275	488 346,53	1 265 881,07	488 346,53	1 265 881,07			
90	488 355,57	1 265 853,15	488 355,57	1 265 853,15			
89	488 398,35	1 265 867,08	488 398,35	1 265 867,08			

2. Сведения о частях границ уточняемого земельного участка с кадастровым номером 67:25:0010711:69 :

Обозначение части границ		Горизонтальное проложение (S), м	Описание прохождения части границ	Сведения о согласовании местоположения границ (согласовано/спорное)
от т.	до т.			
1	2	3	4	5
89	115	17,62	—	согласовано
115	274	29,33		
274	275	18,73		
275	90	29,35		
90	89	44,99		

3. Сведения о характеристиках уточняемого земельного участка с кадастровым номером 67:25:0010711:69 :

№ п/п	Наименование характеристики	Значение характеристики
1	2	3
1.	Адрес земельного участка	Российская Федерация, Смоленская область, р-н Ярцевский, Ярцевское городское поселение, г. Ярцево, ул. Дачная, уч 53
1.1.	Сведения о местоположении земельного участка (при отсутствии адреса) в структурированном в соответствии с федеральной информационной адресной системой виде	—
1.2.	Дополнительные сведения о местоположении земельного участка	—
2.	Площадь земельного участка ± величина погрешности определения (вычисления) площади ($P \pm \Delta P$), м²	$1\,200 \pm 12,00$
3.	Формула, примененная для вычисления предельной погрешности определения площади земельного участка, с подставленными значениями и итоговые (вычисленные) значения	$3,5 \cdot 0,10 \cdot \sqrt{(1\,200,00)} = 12$
4.	Площадь земельного участка согласно сведениям Единого государственного реестра недвижимости (Ркад), м²	1 200,00
5.	Оценка расхождения Р и Ркад ($P - P_{\text{кад}}$), м²	0

1	2				3		
6.	Предельный минимальный и максимальный размеры земельного участка (Рмин и Рмакс), м²				— —		
7.	Кадастровый или иной государственный учетный номер (инвентарный) здания, сооружения, объекта незавершенного строительства, расположенного на земельном участке				—		
8.	Вид (виды) разрешенного использования				Под строительство индивидуального жилого дома		
8.1.	Дополнительные сведения об использовании земельного участка				—		
9.	Сведения о земельных участках (землях общего пользования, территории общего пользования), посредством которых обеспечивается доступ				—		
10.	Иные сведения				—		
4. Пояснения к сведениям об уточняемом земельном участке с кадастровым номером					67:25:0010711:69 :		
1.	—						
1. Сведения о характерных точках границ уточняемого земельного участка с кадастровым номером					67:25:0010711:7 :		
Система координат МСК-67, зона 1					Зона № 1		
Обозначение характерных точек границ	Координаты, м				Метод определения координат	Формулы, примененные для расчета средней квадратической погрешности определения координат характерных точек границ (Mt), с подставленными в такие формулы значениями и итоговые (вычисленные) значения Mt, м	Описание закрепления точки
	содержатся в Едином государственном реестре недвижимости		определены в результате выполнения комплексных кадастровых работ				
	X	Y	X	Y			
1	2	3	4	5	6	7	8
75	488 564,41	1 265 409,54	488 564,41	1 265 409,54	—	0,10	—
77	488 577,15	1 265 414,06	488 577,15	1 265 414,06			Столб забора
104	488 556,98	1 265 472,59	488 556,98	1 265 472,59		0,30	—
100	488 553,18	1 265 471,26	488 553,18	1 265 471,26			
103	488 571,47	1 265 416,74	488 571,47	1 265 416,74			
102	488 552,54	1 265 410,12	488 552,54	1 265 410,12			
105	488 553,54	1 265 407,40	488 553,54	1 265 407,40			
106	488 564,00	1 265 411,10	488 564,00	1 265 411,10			
75	488 564,41	1 265 409,54	488 564,41	1 265 409,54		0,10	

2. Сведения о частях границ уточняемого земельного участка с кадастровым номером					67:25:0010711:7		:
Обозначение части границ		Горизонтальное проложение (S), м	Описание прохождения части границ	Сведения о согласовании местоположения границ (согласовано/спорное)			
от т.	до т.						
1	2	3	4	5			
75	77	13,52	—	согласовано			
77	104	61,91					
104	100	4,03					
100	103	57,51					
103	102	20,05					
102	105	2,90					
105	106	11,10					
106	75	1,61					
3. Сведения о характеристиках уточняемого земельного участка с кадастровым номером					67:25:0010711:7		:
№ п/п	Наименование характеристики		Значение характеристики				
1	2		3				
1.	Адрес земельного участка		—				
1.1.	Сведения о местоположении земельного участка (при отсутствии адреса) в структурированном в соответствии с федеральной информационной адресной системой виде		Российская Федерация, Смоленская область, Ярцевский р-н, Ярцево г, Сосновая ул, д 29				
1.2.	Дополнительные сведения о местоположении земельного участка		—				
2.	Площадь земельного участка ± величина погрешности определения (вычисления) площади (P ± ΔP), м²		337 ± 6,00				
3.	Формула, примененная для вычисления предельной погрешности определения площади земельного участка, с подставленными значениями и итоговые (вычисленные) значения		3,5*0,10*√(337,00) = 6				
4.	Площадь земельного участка согласно сведениям Единого государственного реестра недвижимости (Ркад), м²		337,00				
5.	Оценка расхождения Р и Ркад (Р - Ркад), м²		0				
6.	Предельный минимальный и максимальный размеры земельного участка (Рмин и Рмакс), м²		— —				
7.	Кадастровый или иной государственный учетный номер (инвентарный) здания, сооружения, объекта незавершенного строительства, расположенного на земельном участке		—				

1	2				3		
8.	Вид (виды) разрешенного использования				Под строительство жилого дома		
8.1.	Дополнительные сведения об использовании земельного участка				—		
9.	Сведения о земельных участках (землях общего пользования, территории общего пользования), посредством которых обеспечивается доступ				—		
10.	Иные сведения				—		
4. Пояснения к сведениям об уточняемом земельном участке с кадастровым номером 67:25:0010711:7 :							
1.	—						
1. Сведения о характерных точках границ уточняемого земельного участка с кадастровым номером 67:25:0010711:70 :							
Система координат МСК-67, зона 1 Зона № 1							
Обоз- начение харак- терных точек границ	Координаты, м				Метод определения координат	Формулы, примененные для расчета средней квадратической погрешности определения координат характерных точек границ (Mt), с подставленными в такие формулы значениями и итоговые (вычисленные) значения Mt, м	Описание закрепления точки
	содержатся в Едином государственном реестре недвижимости		определены в результате выполнения комплексных кадастровых работ				
	X	Y	X	Y			
1	2	3	4	5	6	7	8
н 2	488 518,85	1 265 511,92	488 518,85	1 265 511,92	—	0,10	Долговременный межевой знак
н 1	488 502,88	1 265 550,04	488 502,88	1 265 550,04			
н 2	488 474,05	1 265 541,06	488 474,05	1 265 541,06			
4	488 486,78	1 265 502,51	488 486,78	1 265 502,51			
н 2	488 518,85	1 265 511,92	488 518,85	1 265 511,92			
2. Сведения о частях границ уточняемого земельного участка с кадастровым номером 67:25:0010711:70 :							
Обозначение части границ		Горизонтальное проложение (S), м	Описание прохождения части границ		Сведения о согласовании местоположения границ (согласовано/спорное)		
от т.	до т.						
1	2	3	4		5		

1	2	3	4	5
н 2	н 1	41,33	—	согласовано
н 1	н 2	30,20		
н 2	4	40,60		
4	н 2	33,42		

3. Сведения о характеристиках уточняемого земельного участка с кадастровым номером 67:25:0010711:70 :

№ п/п	Наименование характеристики	Значение характеристики
1	2	3
1.	Адрес земельного участка	—
1.1.	Сведения о местоположении земельного участка (при отсутствии адреса) в структурированном в соответствии с федеральной информационной адресной системой виде	Российская Федерация, Смоленская область, Ярцевский р-н, Ярцево г, Дачная ул, д 25
1.2.	Дополнительные сведения о местоположении земельного участка	—
2.	Площадь земельного участка ± величина погрешности определения (вычисления) площади ($P \pm \Delta P$), м²	$1\,299 \pm 13,00$
3.	Формула, примененная для вычисления предельной погрешности определения площади земельного участка, с подставленными значениями и итоговые (вычисленные) значения	$3,5*0,10*\sqrt{(1\,299,00)} = 13$
4.	Площадь земельного участка согласно сведениям Единого государственного реестра недвижимости (Ркад), м²	1 299,00
5.	Оценка расхождения Р и Ркад ($P - P_{кад}$), м²	0
6.	Предельный минимальный и максимальный размеры земельного участка (Рмин и Рмакс), м²	— —
7.	Кадастровый или иной государственный учетный номер (инвентарный) здания, сооружения, объекта незавершенного строительства, расположенного на земельном участке	—
8.	Вид (виды) разрешенного использования	Под индивидуальное жилищное строительство
8.1.	Дополнительные сведения об использовании земельного участка	—
9.	Сведения о земельных участках (землях общего пользования, территории общего пользования), посредством которых обеспечивается доступ	—
10.	Иные сведения	—

4. Пояснения к сведениям об уточняемом земельном участке с кадастровым номером 67:25:0010711:70 :

1.	—
----	---

1. Сведения о характерных точках границ уточняемого земельного участка с кадастровым номером67:25:0010711:71:

Система координатМСК-67, зона 1Зона №1

Обозначение характерных точек границ	Координаты, м				Метод определения координат	Формулы, примененные для расчета средней квадратической погрешности определения координат характерных точек границ (Mt), с подставленными в такие формулы значениями и итоговые (вычисленные) значения Mt, м	Описание закрепления точки
	содержатся в Едином государственном реестре недвижимости		определены в результате выполнения комплексных кадастровых работ				
	X	Y	X	Y			
1	2	3	4	5	6	7	8
119	488 427,08	1 265 780,10	488 427,08	1 265 780,10	—	0,30	—
141	488 432,05	1 265 764,50	488 432,05	1 265 764,50			
147	488 437,40	1 265 748,26	488 437,40	1 265 748,26			
303	488 471,44	1 265 759,36	488 471,44	1 265 759,36		7,50	
120	488 461,13	1 265 791,35	488 461,13	1 265 791,35		0,30	
119	488 427,08	1 265 780,10	488 427,08	1 265 780,10			

2. Сведения о частях границ уточняемого земельного участка с кадастровым номером67:25:0010711:71:

Обозначение части границ		Горизонтальное проложение (S), м	Описание прохождения части границ	Сведения о согласовании местоположения границ (согласовано/спорное)
от т.	до т.			
1	2	3	4	5
119	141	16,37	—	согласовано
141	147	17,10		
147	303	35,80		
303	120	33,61		
120	119	35,86		

3. Сведения о характеристиках уточняемого земельного участка с кадастровым номером67:25:0010711:71:

№ п/п	Наименование характеристики	Значение характеристики
1	2	3

1	2	3
1.	Адрес земельного участка	—
1.1.	Сведения о местоположении земельного участка (при отсутствии адреса) в структурированном в соответствии с федеральной информационной адресной системой виде	Российская Федерация, Смоленская область, Ярцевский р-н, Ярцево г, Тихая ул, д 7
1.2.	Дополнительные сведения о местоположении земельного участка	—
2.	Площадь земельного участка \pm величина погрешности определения (вычисления) площади ($P \pm \Delta P$), м ²	1 203 \pm 12,00
3.	Формула, примененная для вычисления предельной погрешности определения площади земельного участка, с подставленными значениями и итоговые (вычисленные) значения	$3,5 \cdot 0,10 \cdot \sqrt{(1\ 203,00)} = 12$
4.	Площадь земельного участка согласно сведениям Единого государственного реестра недвижимости (Ркад), м ²	1 203,00
5.	Оценка расхождения Р и Ркад ($P - P_{\text{кад}}$), м ²	0
6.	Предельный минимальный и максимальный размеры земельного участка ($P_{\text{мин}}$ и $P_{\text{макс}}$), м ²	— —
7.	Кадастровый или иной государственный учетный номер (инвентарный) здания, сооружения, объекта незавершенного строительства, расположенного на земельном участке	—
8.	Вид (виды) разрешенного использования	Под строительство индивидуального жилого дома
8.1.	Дополнительные сведения об использовании земельного участка	—
9.	Сведения о земельных участках (землях общего пользования, территории общего пользования), посредством которых обеспечивается доступ	—
10.	Иные сведения	—
4. Пояснения к сведениям об уточняемом земельном участке с кадастровым номером		67:25:0010711:71 :
1.	—	

1. Сведения о характерных точках границ уточняемого земельного участка с кадастровым номером67:25:0010711:8:

Система координатМСК-67, зона 1Зона №1

Обоз- начение харак- терных точек границ	Координаты, м				Метод определения координат	Формулы, примененные для расчета средней квадратической погрешности определения координат характерных точек границ (Mt), с подставленными в такие формулы значениями и итоговые (вычисленные) значения Mt, м	Описание закрепления точки
	содержатся в Едином государственном реестре недвижимости		определены в результате выполнения комплексных кадастровых работ				
	X	Y	X	Y			
1	2	3	4	5	6	7	8
305	488 481,44	1 265 590,62	488 481,44	1 265 590,62	—	0,30	—
306	488 474,87	1 265 610,57	488 474,87	1 265 610,57			
307	488 466,34	1 265 607,75	488 466,34	1 265 607,75			
308	488 464,61	1 265 612,98	488 464,61	1 265 612,98			
309	488 475,05	1 265 616,42	488 475,05	1 265 616,42			
310	488 473,02	1 265 622,59	488 473,02	1 265 622,59			
311	488 442,46	1 265 612,54	488 442,46	1 265 612,54			
312	488 435,49	1 265 610,24	488 435,49	1 265 610,24			
313	488 445,82	1 265 578,89	488 445,82	1 265 578,89			
314	488 452,75	1 265 581,17	488 452,75	1 265 581,17			
305	488 481,44	1 265 590,62	488 481,44	1 265 590,62			

2. Сведения о частях границ уточняемого земельного участка с кадастровым номером67:25:0010711:8:

Обозначение части границ		Горизонтальное проложение (S), м	Описание прохождения части границ	Сведения о согласовании местоположения границ (согласовано/спорное)
от т.	до т.			
1	2	3	4	5
305	306	21,00	—	согласовано
306	307	8,98		
307	308	5,51		
308	309	10,99		
309	310	6,50		
310	311	32,17		
311	312	7,34		
312	313	33,01		

1	2	3	4	5
313	314	7,30	—	согласовано
314	305	30,21		
3. Сведения о характеристиках уточняемого земельного участка с кадастровым номером				67:25:0010711:8 :
№ п/п	Наименование характеристики		Значение характеристики	
1	2		3	
1.	Адрес земельного участка		—	
1.1.	Сведения о местоположении земельного участка (при отсутствии адреса) в структурированном в соответствии с федеральной информационной адресной системой виде		Российская Федерация, Смоленская область, Ярцевский р-н, Ярцево г, Дачная ул, д 29	
1.2.	Дополнительные сведения о местоположении земельного участка		—	
2.	Площадь земельного участка ± величина погрешности определения (вычисления) площади (Р ± ΔР), м²		1 201 ± 12,00	
3.	Формула, примененная для вычисления предельной погрешности определения площади земельного участка, с подставленными значениями и итоговые (вычисленные) значения		3,5*0,10*√(1 201,00) = 12	
4.	Площадь земельного участка согласно сведениям Единого государственного реестра недвижимости (Ркад), м²		1 201,00	
5.	Оценка расхождения Р и Ркад (Р - Ркад), м²		0	
6.	Предельный минимальный и максимальный размеры земельного участка (Рмин и Рмакс), м²		— —	
7.	Кадастровый или иной государственный учетный номер (инвентарный) здания, сооружения, объекта незавершенного строительства, расположенного на земельном участке		—	
8.	Вид (виды) разрешенного использования		Для строительства индивидуального жилого дома	
8.1.	Дополнительные сведения об использовании земельного участка		—	
9.	Сведения о земельных участках (землях общего пользования, территории общего пользования), посредством которых обеспечивается доступ		—	
10.	Иные сведения		—	
4. Пояснения к сведениям об уточняемом земельном участке с кадастровым номером				67:25:0010711:8 :
1.	—			

1. Сведения о характерных точках границ уточняемого земельного участка с кадастровым номером

67:25:0010711:95

:

Система координат

МСК-67, зона 1

Зона №

1

Обоз- начение харак- терных точек границ	Координаты, м				Метод определения координат	Формулы, примененные для расчета средней квадратической погрешности определения координат характерных точек границ (Mt), с подставленными в такие формулы значениями и итоговые (вычисленные) значения Mt, м	Описание закрепления точки
	содержатся в Едином государственном реестре недвижимости		определены в результате выполнения комплексных кадастровых работ				
	X	Y	X	Y			
1	2	3	4	5	6	7	8
138	488 440,50	1 265 738,85	488 440,50	1 265 738,85	—	0,30	—
304	488 446,59	1 265 720,37	488 446,59	1 265 720,37		7,50	
302	488 481,15	1 265 731,22	488 481,15	1 265 731,22			
303	488 471,44	1 265 759,36	488 471,44	1 265 759,36		0,30	
147	488 437,40	1 265 748,26	488 437,40	1 265 748,26			
138	488 440,50	1 265 738,85	488 440,50	1 265 738,85			

2. Сведения о частях границ уточняемого земельного участка с кадастровым номером

67:25:0010711:95

:

Обозначение части границ		Горизонтальное проложение (S), м	Описание прохождения части границ	Сведения о согласовании местоположения границ (согласовано/спорное)
от т.	до т.			
1	2	3	4	5
138	304	19,46	—	согласовано
304	302	36,22		
302	303	29,77		
303	147	35,80		
147	138	9,91		

3. Сведения о характеристиках уточняемого земельного участка с кадастровым номером

67:25:0010711:95

:

№ п/п	Наименование характеристики	Значение характеристики
1	2	3

1	2	3
1.	Адрес земельного участка	—
1.1.	Сведения о местоположении земельного участка (при отсутствии адреса) в структурированном в соответствии с федеральной информационной адресной системой виде	Российская Федерация, Смоленская область, Ярцевский р-н, Ярцево г, Тихая ул
1.2.	Дополнительные сведения о местоположении земельного участка	—
2.	Площадь земельного участка \pm величина погрешности определения (вычисления) площади ($P \pm \Delta P$), м ²	$1\,065 \pm 11,00$
3.	Формула, примененная для вычисления предельной погрешности определения площади земельного участка, с подставленными значениями и итоговые (вычисленные) значения	$3,5*0,10*\sqrt{(1\,065,00)} = 11$
4.	Площадь земельного участка согласно сведениям Единого государственного реестра недвижимости (Ркад), м ²	1 065,00
5.	Оценка расхождения Р и Ркад ($P - P_{\text{кад}}$), м ²	0
6.	Предельный минимальный и максимальный размеры земельного участка ($P_{\text{мин}}$ и $P_{\text{макс}}$), м ²	— —
7.	Кадастровый или иной государственный учетный номер (инвентарный) здания, сооружения, объекта незавершенного строительства, расположенного на земельном участке	—
8.	Вид (виды) разрешенного использования	Под строительство индивидуального жилого дома
8.1.	Дополнительные сведения об использовании земельного участка	—
9.	Сведения о земельных участках (землях общего пользования, территории общего пользования), посредством которых обеспечивается доступ	—
10.	Иные сведения	—
4. Пояснения к сведениям об уточняемом земельном участке с кадастровым номером		67:25:0010711:95 :
1.	—	

1. Сведения о характерных точках границ уточняемого земельного участка с кадастровым номером

67:25:0010711:96

:

Система координат

МСК-67, зона 1

Зона №

1

Обозначение характерных точек границ	Координаты, м				Метод определения координат	Формулы, примененные для расчета средней квадратической погрешности определения координат характерных точек границ (Mt), с подставленными в такие формулы значениями и итоговые (вычисленные) значения Mt, м	Описание закрепления точки
	содержатся в Едином государственном реестре недвижимости		определены в результате выполнения комплексных кадастровых работ				
	X	Y	X	Y			
1	2	3	4	5	6	7	8
53	488 626,01	1 265 560,56	488 626,01	1 265 560,56	—	0,10	—
55	488 649,12	1 265 569,45	488 649,12	1 265 569,45			
82	488 643,29	1 265 581,66	488 643,29	1 265 581,66			
81	488 621,20	1 265 572,39	488 621,20	1 265 572,39			
53	488 626,01	1 265 560,56	488 626,01	1 265 560,56			

2. Сведения о частях границ уточняемого земельного участка с кадастровым номером

67:25:0010711:96

:

Обозначение части границ		Горизонтальное проложение (S), м	Описание прохождения части границ	Сведения о согласовании местоположения границ (согласовано/спорное)
от т.	до т.			
1	2	3	4	5
53	55	24,76	—	согласовано
55	82	13,53		
82	81	23,96		
81	53	12,77		

3. Сведения о характеристиках уточняемого земельного участка с кадастровым номером

67:25:0010711:96

:

№ п/п	Наименование характеристики	Значение характеристики
1	2	3
1.	Адрес земельного участка	—
1.1.	Сведения о местоположении земельного участка (при отсутствии адреса) в структурированном в соответствии с федеральной информационной адресной системой виде	Российская Федерация, Смоленская область, Ярцевский р-н, Ярцево г, Сосновая ул, д 6
1.2.	Дополнительные сведения о местоположении земельного участка	—

1	2				3		
2.	Площадь земельного участка ± величина погрешности определения (вычисления) площади (Р ± ΔР), м²				320 ± 6,00		
3.	Формула, примененная для вычисления предельной погрешности определения площади земельного участка, с подставленными значениями и итоговые (вычисленные) значения				3,5*0,10*√(320,00) = 6		
4.	Площадь земельного участка согласно сведениям Единого государственного реестра недвижимости (Ркад), м²				320,00		
5.	Оценка расхождения Р и Ркад (Р - Ркад), м²				0		
6.	Предельный минимальный и максимальный размеры земельного участка (Рмин и Рмакс), м²				— —		
7.	Кадастровый или иной государственный учетный номер (инвентарный) здания, сооружения, объекта незавершенного строительства, расположенного на земельном участке				—		
8.	Вид (виды) разрешенного использования				Под огород		
8.1.	Дополнительные сведения об использовании земельного участка				—		
9.	Сведения о земельных участках (землях общего пользования, территории общего пользования), посредством которых обеспечивается доступ				—		
10.	Иные сведения				—		
4. Пояснения к сведениям об уточняемом земельном участке с кадастровым номером					67:25:0010711:96 :		
1.					—		
1. Сведения о характерных точках границ уточняемого земельного участка с кадастровым номером					67:25:0010711:97 :		
Система координат					МСК-67, зона 1 Зона № 1		
Обозначение характерных точек границ	Координаты, м				Метод определения координат	Формулы, примененные для расчета средней квадратической погрешности определения координат характерных точек границ (Mt), с подставленными в такие формулы значениями и итоговые (вычисленные) значения Mt, м	Описание закрепления точки
	содержатся в Едином государственном реестре недвижимости		определены в результате выполнения комплексных кадастровых работ				
	X	Y	X	Y			
1	2	3	4	5	6	7	8
88	488 405,97	1 265 843,73	488 405,97	1 265 843,73	—	0,30	—

1	2	3	4	5	6	7	8
113	488 440,16	1 265 854,99	488 440,16	1 265 854,99	—	0,30	—
114	488 432,33	1 265 878,74	488 432,33	1 265 878,74			
115	488 392,73	1 265 883,78	488 392,73	1 265 883,78			
89	488 398,35	1 265 867,08	488 398,35	1 265 867,08			
88	488 405,97	1 265 843,73	488 405,97	1 265 843,73			

2. Сведения о частях границ уточняемого земельного участка с кадастровым номером 67:25:0010711:97 :

Обозначение части границ		Горизонтальное проложение (S), м	Описание прохождения части границ	Сведения о согласовании местоположения границ (согласовано/спорное)
от т.	до т.			
1	2	3	4	5
88	113	36,00	—	согласовано
113	114	25,01		
114	115	39,92		
115	89	17,62		
89	88	24,56		

3. Сведения о характеристиках уточняемого земельного участка с кадастровым номером 67:25:0010711:97 :

№ п/п	Наименование характеристики	Значение характеристики
1	2	3
1.	Адрес земельного участка	—
1.1.	Сведения о местоположении земельного участка (при отсутствии адреса) в структурированном в соответствии с федеральной информационной адресной системой виде	Российская Федерация, Смоленская область, Ярцевский р-н, Ярцево г, Тихая ул, д 1
1.2.	Дополнительные сведения о местоположении земельного участка	—
2.	Площадь земельного участка \pm величина погрешности определения (вычисления) площади ($P \pm \Delta P$), м ²	$1\,208 \pm 12,00$
3.	Формула, примененная для вычисления предельной погрешности определения площади земельного участка, с подставленными значениями и итоговые (вычисленные) значения	$3,5*0,10*\sqrt{(1\,208,00)} = 12$
4.	Площадь земельного участка согласно сведениям Единого государственного реестра недвижимости (Ркад), м ²	1 208,00
5.	Оценка расхождения Р и Ркад ($P - P_{\text{кад}}$), м ²	0
6.	Предельный минимальный и максимальный размеры земельного участка ($P_{\text{мин}}$ и $P_{\text{макс}}$), м ²	— —

1	2				3		
7.	Кадастровый или иной государственный учетный номер (инвентарный) здания, сооружения, объекта незавершенного строительства, расположенного на земельном участке				—		
8.	Вид (виды) разрешенного использования				Под строительство индивидуального жилого дома		
8.1.	Дополнительные сведения об использовании земельного участка				—		
9.	Сведения о земельных участках (землях общего пользования, территории общего пользования), посредством которых обеспечивается доступ				—		
10.	Иные сведения				—		
4. Пояснения к сведениям об уточняемом земельном участке с кадастровым номером					67:25:0010711:97 :		
1.	—						
1. Сведения о характерных точках границ уточняемого земельного участка с кадастровым номером					67:25:0010711:98 :		
Система координат МСК-67, зона 1					Зона № 1		
Обоз- начение харак- терных точек границ	Координаты, м				Метод определения координат	Формулы, примененные для расчета средней квадратической погрешности определения координат характерных точек границ (Mt), с подставленными в такие формулы значениями и итоговые (вычисленные) значения Mt, м	Описание закрепления точки
	содержатся в Едином государственном реестре недвижимости		определены в результате выполнения комплексных кадастровых работ				
	X	Y	X	Y			
1	2	3	4	5	6	7	8
87	488 406,61	1 265 841,57	488 406,61	1 265 841,57	—	0,30	—
117	488 415,28	1 265 815,80	488 415,28	1 265 815,80			
118	488 416,46	1 265 811,91	488 416,46	1 265 811,91			
116	488 450,64	1 265 823,18	488 450,64	1 265 823,18			
113	488 440,16	1 265 854,99	488 440,16	1 265 854,99			
88	488 405,97	1 265 843,73	488 405,97	1 265 843,73			
87	488 406,61	1 265 841,57	488 406,61	1 265 841,57			
2. Сведения о частях границ уточняемого земельного участка с кадастровым номером					67:25:0010711:98 :		
Обозначение части границ		Горизонтальное проложение (S), м	Описание прохождения части границ		Сведения о согласовании местоположения границ (согласовано/спорное)		
от т.	до т.						
1	2	3	4		5		

1	2	3	4	5
87	117	27,19	—	согласовано
117	118	4,07		
118	116	35,99		
116	113	33,49		
113	88	36,00		
88	87	2,25		

3. Сведения о характеристиках уточняемого земельного участка с кадастровым номером 67:25:0010711:98 **:**

№ п/п	Наименование характеристики	Значение характеристики
1	2	3
1.	Адрес земельного участка	—
1.1.	Сведения о местоположении земельного участка (при отсутствии адреса) в структурированном в соответствии с федеральной информационной адресной системой виде	Российская Федерация, Смоленская область, Ярцевский р-н, Ярцево г, Тихая ул, д 3
1.2.	Дополнительные сведения о местоположении земельного участка	—
2.	Площадь земельного участка \pm величина погрешности определения (вычисления) площади ($P \pm \Delta P$), м ²	$1\ 205 \pm 12,00$
3.	Формула, примененная для вычисления предельной погрешности определения площади земельного участка, с подставленными значениями и итоговые (вычисленные) значения	$3,5*0,10*\sqrt{(1\ 205,00)} = 12$
4.	Площадь земельного участка согласно сведениям Единого государственного реестра недвижимости (Ркад), м ²	1 205,00
5.	Оценка расхождения Р и Ркад ($P - P_{кад}$), м ²	0
6.	Предельный минимальный и максимальный размеры земельного участка ($P_{мин}$ и $P_{макс}$), м ²	— —
7.	Кадастровый или иной государственный учетный номер (инвентарный) здания, сооружения, объекта незавершенного строительства, расположенного на земельном участке	—
8.	Вид (виды) разрешенного использования	Под строительство индивидуального жилого дома
8.1.	Дополнительные сведения об использовании земельного участка	—
9.	Сведения о земельных участках (землях общего пользования, территории общего пользования), посредством которых обеспечивается доступ	—
10.	Иные сведения	—

4. Пояснения к сведениям об уточняемом земельном участке с кадастровым номером67:25:0010711:98:

1.

1. Сведения о характерных точках границ уточняемого земельного участка с кадастровым номером67:25:0010711:99:

Система координат		МСК-67, зона 1			Зона № 1		
Обозначение характерных точек границ	Координаты, м				Метод определения координат	Формулы, примененные для расчета средней квадратической погрешности определения координат характерных точек границ (Mt), с подставленными в такие формулы значениями и итоговые (вычисленные) значения Mt, м	Описание закрепления точки
	содержатся в Едином государственном реестре недвижимости		определены в результате выполнения комплексных кадастровых работ				
	X	Y	X	Y			
1	2	3	4	5	6	7	8
116	488 450,64	1 265 823,18	488 450,64	1 265 823,18	—	0,30	—
118	488 416,46	1 265 811,91	488 416,46	1 265 811,91			
142	488 423,80	1 265 790,16	488 423,80	1 265 790,16			
119	488 427,06	1 265 780,11	488 427,06	1 265 780,11			
120	488 461,13	1 265 791,37	488 461,13	1 265 791,37			
116	488 450,64	1 265 823,18	488 450,64	1 265 823,18			

2. Сведения о частях границ уточняемого земельного участка с кадастровым номером67:25:0010711:99:

Обозначение части границ		Горизонтальное проложение (S), м	Описание прохождения части границ	Сведения о согласовании местоположения границ (согласовано/спорное)
от т.	до т.			
1	2	3	4	5
116	118	35,99	—	согласовано
118	142	22,96		
142	119	10,57		
119	120	35,88		
120	116	33,50		

3. Сведения о характеристиках уточняемого земельного участка с кадастровым номером67:25:0010711:99:

№ п/п	Наименование характеристики	Значение характеристики
1	2	3

1	2	3
1.	Адрес земельного участка	—
1.1.	Сведения о местоположении земельного участка (при отсутствии адреса) в структурированном в соответствии с федеральной информационной адресной системой виде	Российская Федерация, Смоленская область, Ярцевский р-н, Ярцево г, Тихая ул, д 5
1.2.	Дополнительные сведения о местоположении земельного участка	—
2.	Площадь земельного участка \pm величина погрешности определения (вычисления) площади ($P \pm \Delta P$), м ²	1 203 \pm 12,00
3.	Формула, примененная для вычисления предельной погрешности определения площади земельного участка, с подставленными значениями и итоговые (вычисленные) значения	$3,5 \cdot 0,10 \cdot \sqrt{(1\ 203,00)} = 12$
4.	Площадь земельного участка согласно сведениям Единого государственного реестра недвижимости (Ркад), м ²	1 203,00
5.	Оценка расхождения Р и Ркад ($P - P_{кад}$), м ²	0
6.	Предельный минимальный и максимальный размеры земельного участка ($P_{мин}$ и $P_{макс}$), м ²	— —
7.	Кадастровый или иной государственный учетный номер (инвентарный) здания, сооружения, объекта незавершенного строительства, расположенного на земельном участке	—
8.	Вид (виды) разрешенного использования	Под строительство индивидуального жилого дома
8.1.	Дополнительные сведения об использовании земельного участка	—
9.	Сведения о земельных участках (землях общего пользования, территории общего пользования), посредством которых обеспечивается доступ	—
10.	Иные сведения	—
4. Пояснения к сведениям об уточняемом земельном участке с кадастровым номером		67:25:0010711:99 :
1.	—	

1. Сведения о характерных точках границ уточняемого земельного участка с кадастровым номером					67:25:0000000:8		
Система координат					МСК-67, зона 1		
					Зона № 1		
Обозначение характерных точек границ	Координаты, м				Метод определения координат	Формулы, примененные для расчета средней квадратической погрешности определения координат характерных точек границ (Mt), с подставленными в такие формулы значениями и итоговые (вычисленные) значения Mt, м	Описание закрепления точки
	содержатся в Едином государственном реестре недвижимости		определены в результате выполнения комплексных кадастровых работ				
	X	Y	X	Y			
1	2	3	4	5	6	7	8
67:25:0010711:21							
9	487 906,30	1 266 359,94	487 906,30	1 266 359,94	—	0,10	—
11	487 906,05	1 266 357,96	487 906,05	1 266 357,96			
12	487 908,02	1 266 357,70	487 908,02	1 266 357,70			
10	487 908,29	1 266 359,67	487 908,29	1 266 359,67			
9	487 906,30	1 266 359,94	487 906,30	1 266 359,94			
67:25:0010711:22							
13	487 907,51	1 266 368,43	487 907,51	1 266 368,43	—	0,10	—
15	487 906,05	1 266 367,07	487 906,05	1 266 367,07			
16	487 907,41	1 266 365,61	487 907,41	1 266 365,61			
14	487 908,87	1 266 366,97	487 908,87	1 266 366,97			
13	487 907,51	1 266 368,43	487 907,51	1 266 368,43			
67:25:0010711:23							
17	487 918,63	1 266 368,03	487 918,63	1 266 368,03	—	0,10	—
19	487 917,36	1 266 366,49	487 917,36	1 266 366,49			
20	487 918,90	1 266 365,21	487 918,90	1 266 365,21			
18	487 920,17	1 266 366,75	487 920,17	1 266 366,75			
17	487 918,63	1 266 368,03	487 918,63	1 266 368,03			
67:25:0010711:24							
21	487 909,76	1 266 402,34	487 909,76	1 266 402,34	—	0,10	—
23	487 911,24	1 266 401,01	487 911,24	1 266 401,01			
24	487 912,49	1 266 402,48	487 912,49	1 266 402,48			
22	487 911,10	1 266 403,83	487 911,10	1 266 403,83			

1	2	3	4	5	6	7	8
21	487 909,76	1 266 402,34	487 909,76	1 266 402,34	—	0,10	—
67:25:0010711:25							
25	487 903,53	1 266 402,27	487 903,53	1 266 402,27	—	0,10	—
27	487 905,51	1 266 401,99	487 905,51	1 266 401,99			
28	487 905,80	1 266 403,97	487 905,80	1 266 403,97			
26	487 903,83	1 266 404,25	487 903,83	1 266 404,25			
25	487 903,53	1 266 402,27	487 903,53	1 266 402,27			
67:25:0010711:26							
29	487 894,74	1 266 405,31	487 894,74	1 266 405,31	—	0,10	—
31	487 895,27	1 266 403,39	487 895,27	1 266 403,39			
32	487 897,20	1 266 403,93	487 897,20	1 266 403,93			
30	487 896,65	1 266 405,85	487 896,65	1 266 405,85			
29	487 894,74	1 266 405,31	487 894,74	1 266 405,31			
2. Сведения о частях границ уточняемого земельного участка с кадастровым номером						67:25:0000000:8	
Обозначение части границ		Горизонтальное проложение (S), м	Описание прохождения части границ		Сведения о согласовании местоположения границ (согласовано/спорное)		
от т.	до т.						
1	2	3	4		5		
67:25:0010711:21							
9	11	2,00	—		согласовано		
11	12	1,99					
12	10	1,99					
10	9	2,01					
67:25:0010711:22							
13	15	2,00	—		согласовано		
15	16	2,00					
16	14	2,00					
14	13	2,00					
67:25:0010711:23							
17	19	2,00	—		согласовано		
19	20	2,00					
20	18	2,00					
18	17	2,00					
67:25:0010711:24							
21	23	1,99	—		согласовано		

1	2	3	4	5
23	24	1,93	—	согласовано
24	22	1,94		
22	21	2,00		
67:25:0010711:25				
25	27	2,00	—	согласовано
27	28	2,00		
28	26	1,99		
26	25	2,00		
67:25:0010711:26				
29	31	1,99	—	согласовано
31	32	2,00		
32	30	2,00		
30	29	1,98		
3. Сведения о характеристиках уточняемого земельного участка с кадастровым номером 67:25:0000000:8 :				
№ п/п	Наименование характеристики		Значение характеристики	
1	2		3	
1.	Адрес земельного участка		—	
1.1.	Сведения о местоположении земельного участка (при отсутствии адреса) в структурированном в соответствии с федеральной информационной адресной системой виде		Российская Федерация, Смоленская область, Ярцевский р-н	
1.2.	Дополнительные сведения о местоположении земельного участка		—	
2.	Площадь земельного участка ± величина погрешности определения (вычисления) площади (Р ± ΔР), м²		24 ± 21,00, 67:25:0010711:21 3,98 ± 3,49, 67:25:0010711:22 3,98 ± 3,49, 67:25:0010711:23 4,00 ± 3,50, 67:25:0010711:24 3,86 ± 3,44, 67:25:0010711:25 3,99 ± 3,50, 67:25:0010711:26 3,98 ± 3,49	
3.	Формула, примененная для вычисления предельной погрешности определения площади земельного участка, с подставленными значениями и итоговые (вычисленные) значения		3,49 + 3,49 + 3,50 + 3,44 + 3,50 + 3,49 = 21	
4.	Площадь земельного участка согласно сведениям Единого государственного реестра недвижимости (Ркад), м²		—	
5.	Оценка расхождения Р и Ркад (Р - Ркад), м²		—	
6.	Предельный минимальный и максимальный размеры земельного участка (Рмин и Рмакс), м²		— —	

1	2	3
7.	Кадастровый или иной государственный учетный номер (инвентарный) здания, сооружения, объекта незавершенного строительства, расположенного на земельном участке	—
8.	Вид (виды) разрешенного использования	—
8.1.	Дополнительные сведения об использовании земельного участка	—
9.	Сведения о земельных участках (землях общего пользования, территории общего пользования), посредством которых обеспечивается доступ	—
10.	Иные сведения	—
4. Пояснения к сведениям об уточняемом земельном участке с кадастровым номером		67:25:0000000:8
1.	—	

Описание местоположения здания, сооружения, объекта незавершенного строительства на земельном участке								
1. Сведения о характерных точках контура объекта недвижимости с кадастровым номером _____:								
Система координат _____							Зона № _____	
Обоз- начение харак- терных точек границ	Содержатся в Едином государственном реестре недвижимости			Определены в ходе выполнения комплексных кадастровых работ			Метод определения координат	Формулы, примененные для расчета средней квадратической погрешности определения координат характерных точек (Mt), м, с подставленными в такие формулы значениями и итоговые (вычисленные) значения Mt, м
	координаты, м		Радиус, м	координаты, м		Радиус, м		
	X	Y	R	X	Y	R		
1	2	3	4	5	6	7	8	9
2. Сведения о характеристиках объекта недвижимости с кадастровым номером _____:								
№ п/п	Наименование характеристики				Значение характеристики			
1	2				3			
1.	Вид объекта недвижимости							
2.	Ранее присвоенный государственный учетный номер (инвентарный) здания, сооружения, объекта незавершенного строительства							
3.	Кадастровый номер земельного участка (земельных участков), в границах которого (которых) расположены здание, сооружение, объект незавершенного строительства							
4.	Уникальный учетный номер кадастрового квартала, в границах которого расположены здание, сооружение, объект незавершенного строительства							
5.	Адрес здания, сооружения, объекта незавершенного строительства							
5.1.	Сведения о местоположении здания, сооружения, объекта незавершенного строительства (при отсутствии адреса) в структурированном в соответствии с федеральной информационной адресной системой виде							
5.2.	Дополнительные сведения о местоположении							
6.	Иные сведения							
3. Пояснения к сведениям об объекте недвижимости с кадастровым номером _____:								
1.								

**Сведения о зданиях, сооружениях, объектах незавершенного строительства,
необходимые для исправления реестровых ошибок в сведениях об описании их местоположения**

1. Сведения о характерных точках контура _____
_____ вид объекта недвижимости (здание, сооружение, объект незавершенного строительства)
с кадастровым номером _____:

Система координат _____ Зона № _____


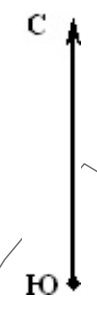
Обоз- начение харак- терных точек границ	Содержатся в Едином государственном реестре недвижимости			Определены в ходе выполнения комплексных кадастровых работ			Метод определения координат	Формулы, примененные для расчета средней квадратической погрешности определения координат характерных точек (Mt), м, с подставленными в такие формулы значениями и итоговые (вычисленные) значения Mt, м
	координаты, м		Радиус, м	координаты, м		Радиус, м		
	X	Y	R	X	Y	R		
1	2	3	4	5	6	7	8	9

2. Иные сведения об объекте недвижимости с кадастровым номером _____:

1. _____

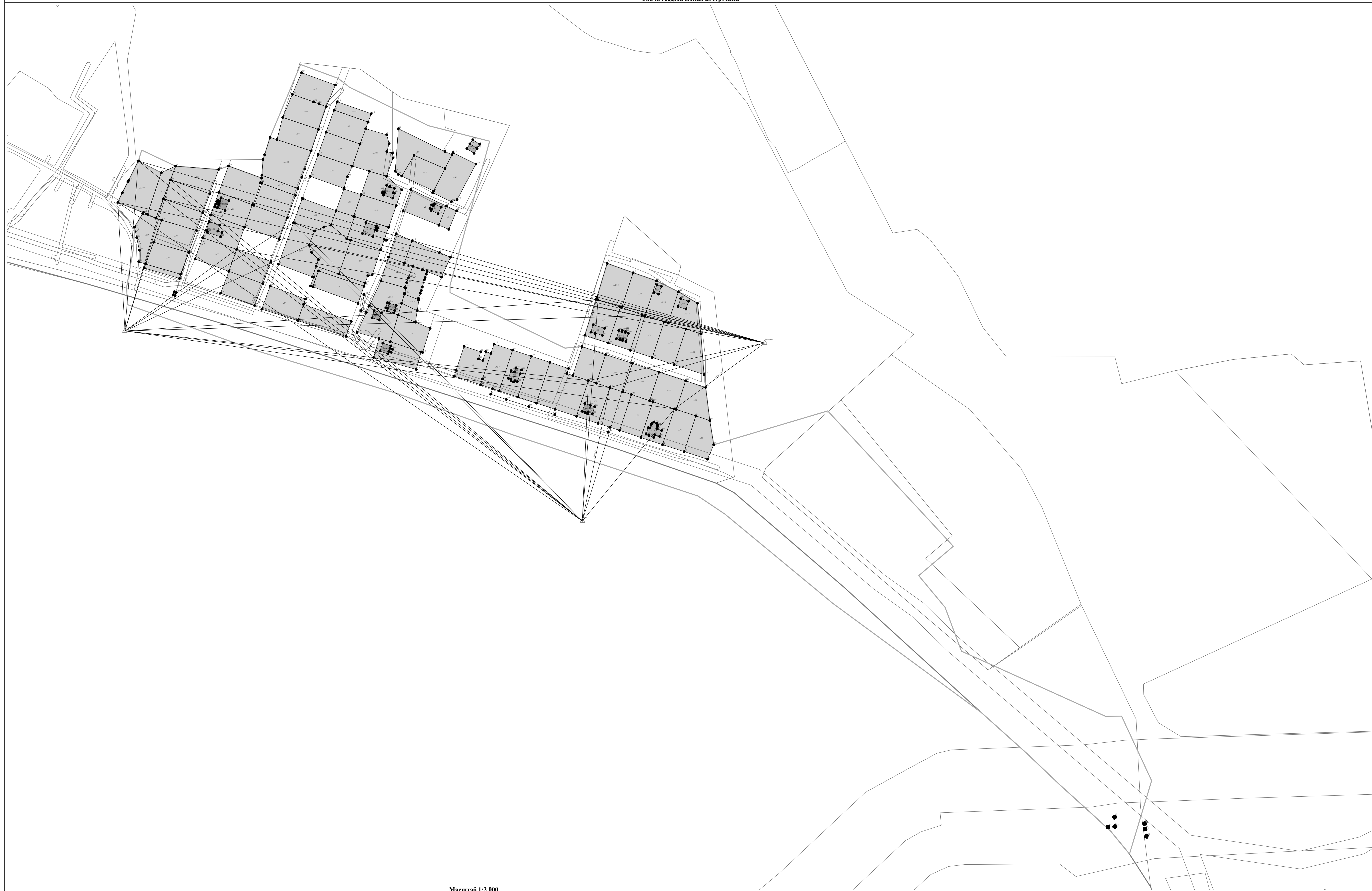
3. Пояснения к сведениям об объекте недвижимости с кадастровым номером _____:

1. _____



- Условные обозначения:
- Существующая часть границы, имеющаяся в ЕГРН сведения о которой достаточны для определения ее местоположения
 - вновь образованная часть границы, сведения о которой достаточны для определения ее местоположения
 - Часть контура, образованного проекцией существующего наземного конструктивного элемента здания, сооружения, объекта незавершенного строительства
 - Часть контура, образованного проекцией вновь образованного наземного конструктивного элемента здания, сооружения, объекта незавершенного строительства
 - Характерная точка контура здания, сооружения, объекта незавершенного строительства
 - Зона с особыми условиями использования территории ЗОУИТ
 - Граница кадастрового квартала
 - Кадастровый номер земельного участка

Схема геодезических построений



Масштаб 1:2 000

Условные обозначения:

- Существующая часть границы, имеющиеся в ЕГРН сведения о которой достаточны для определения ее местоположения
- Граница кадастрового квартала

— - Вновь образованная часть границы, сведения о которой достаточны для определения ее местоположения

- - Характерная точка границы, сведения о которой позволяют однозначно определить ее положение на местности

△ - Пункт государственной геодезической сети

← - Направления геодезических построений при определении координат характерных точек границ земельного участка : 4

- 4 - Кадастровый номер земельного участка

:107 - Кадастровый номер здания